

令和8年度中学校統合に係る通学手段確保について

1 令和8年度中学校統合について

(統合概要)

学校統合時期：令和8年度

統合対象校：南伊豆中学校、南伊豆東中学校

統合場所：南伊豆東中学校

(経緯)

年月日	内 容
令和2年2月25日	○ <u>町議会3月定例会 町長施政方針</u> 令和2年度中に学校統合に向けた委員会を設置する方針を表明。中学校再編の目標時期を生徒数が150人を割る「令和8年度から令和10年度がその時期と考えられる」と述べた。
令和2年12月16日 ※令和3年5月18日まで 全3回実施	○ <u>第1回学校教育環境整備委員会</u> 生徒数、学級数の推移などの資料をもとに現状について説明し意見交換
令和3年6月29日	○ <u>答申書の提出（学校教育環境整備委員会 発出）</u> 南伊豆町立中学校を1校に統合することが望ましい旨の答申書を提出
令和3年7月16日	○ <u>令和3年度第1回総合教育会議</u> 答申書に沿う形で中学校統合を進めることを決定。
令和4年8月26日	○ <u>第1回南伊豆町立学校統合準備委員会</u> 生徒数、学級数の推移などの資料をもとに現状について説明し意見交換
令和5年10月12日	○ <u>第一次答申書の提出（南伊豆町学校統合準備委員会 発出）</u> 通学手段確保及び校舎耐震性を考慮した結果、新中学校場所を現南伊豆東中学校とし、統合年度を令和8年度とする答申書を提出した。以後、通学等の具体的な検討を開始した。

2 距離別の通学方法基準について

文部科学省が作成した「公立小学校・中学校の適正規模・適正配置等に関する手引き」によれば、中学校の徒歩及び自転車での通学基準は6kmとされており、それ以上の距離については路線バス及びスクールバス等による通学が適正とされている。一方で、地域の実情を踏まえた柔軟な通学条件の設定についても重要視されている。

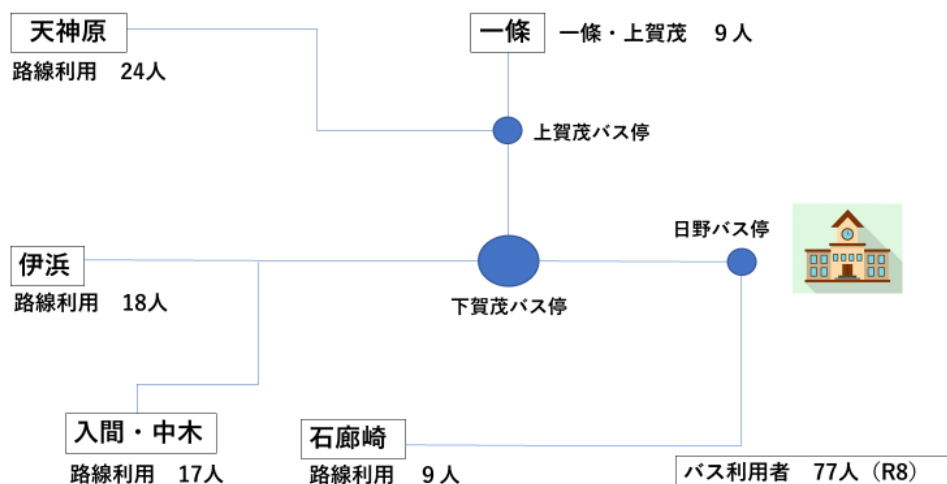
南伊豆町内の通学路については、統合による通学路の変更により、これまで通学路として整備されていない箇所も新たな通学路として設定される。

国が定める6km以内の生徒を自転車通学とする場合、町内通学路の大幅な見直しが必要になることから、生徒の安全及び町内通学路の地理的な要因を考慮し、中学生の通学方法は以下のとおり設定する。

項目	現行基準	統合後基準（調整中）
通学距離	概ね2km未満 : 徒歩	概ね2km未満 : 徒歩
別の手段	概ね2km以上6km未満 : 自転車 概ね6km以上 : 路線バス	概ね2km以上4km未満 : 自転車 概ね4km以上 : 路線バス
バス定期補助対象	・通学距離が6km以上の生徒 ・通学路が地理的または社会的特殊事情の地区の生徒(現状は4km以上6km未満に居住する生徒が対象)	通学距離が4km以上の生徒

3 通学路変更に伴う移動手段の調整事項について

中学校バス通学者（通学距離4km以上）通学概略図



【路線バス等の特徴】

- ・ 町内バス路線は下賀茂バス停を結節点とし、伊浜方面、入間・中木方面、天神原方面へ接続し、石廊崎方面は新中学校の最寄りの日野バス停へ接続する。
- ・ 石廊崎方面を除く3路線については、各路線から下賀茂バス停を経由し、新中学校の最寄りバス停「日野」へ接続する。
- ・ 全ての路線について、これまで通学路線として利用されているため往路及び復路の時刻に必要な便数が整備されている。
- ・ 一條地区は、路線バスが運行していない交通空白地域のため、新たな交通手段が必要となる。

【登校時検討事項】

令和8年度に路線バスの利用が想定される生徒77人中、68人が下賀茂バス停を利用する。下賀茂バス停の乗り換え時の安全管理及び下賀茂バス停から日野バス停間の路線バス車両の定員人数(50~60人)を考慮した登校手段の検討を実施した。

○ 検討事項

- ・ 下賀茂バス停（バス結節点）における乗継時の安全管理方法の検討
- ・ 日野-下賀茂バス停間における路線バスに定員超過が発生しない登校手段の検討
- ・ 交通空白地域（一條地区）解消の検討

下賀茂バス停では十分な安全対策が出来ないこと及び路線バスで安定した乗車定員の確保が難しいことを考慮し、登校区間の一部に無償のスクールバスを導入する。

○ 方面別移動手段

バス路線別生徒	移動手段
伊浜方面生徒※1	路線バス
入間・仲木方面生徒	路線バス
天神原方面生徒（天神原～論田バス停間）	路線バス、スクールバス（無償）
一條地区方面生徒※2	スクールバス（無償）

※1 入間方面と伊浜方面の路線バス停が重複する地区（泉バス停～下賀茂バス停）に自宅がある生徒は、伊浜方面生徒とする。

※2 一條地区方面生徒…一條及び下賀茂バス停～上賀茂バス停間の地域に自宅がある生徒

地域別登校手段

凡例

—— 路線バス
 —— スクールバス
 - - - 徒歩

○石廊崎

石廊崎バス停 ———— 日野バス停 - - - 学校

○入間・仲木

入間・仲木バス停 ———— 日野バス停 - - - 学校

○伊浜

伊浜バス停 ———— 日野バス停 - - - 学校

○天神原

天神原バス停 ———— 上賀茂バス停 ———— 学校

○一條・上賀茂※

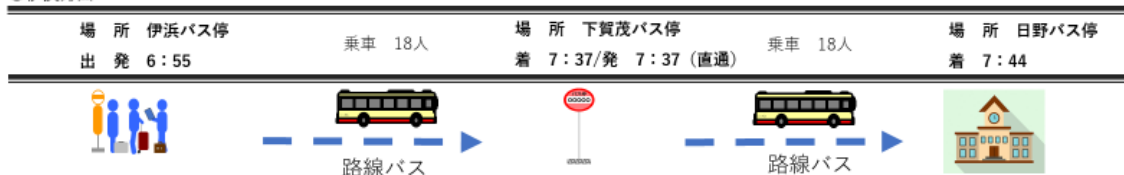
上賀茂バス停 ———— 学校

※一條地区乗降場所

上賀茂バス停～一條竹の子村間について、スクールバス停留所設置を検討したが、交通事業者よりスイッチバックでの方向転換は安全管理上困難である旨の回答があった。一條地区内において民地以外での方向転換が困難であること、他地区（別当等）においても自宅からバス停までの距離が2km以上になる場合があることから、一條地区生徒の乗降場所を上賀茂バス停に設定した。

登校手段（平日）

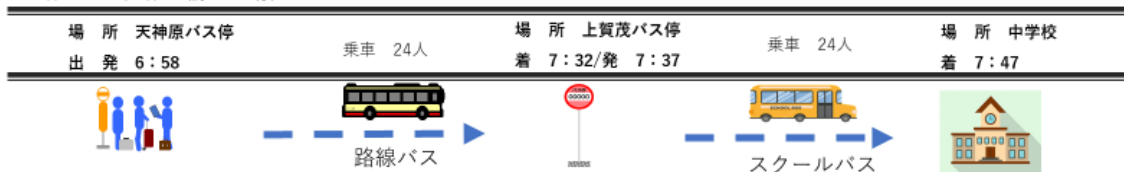
○伊浜方面



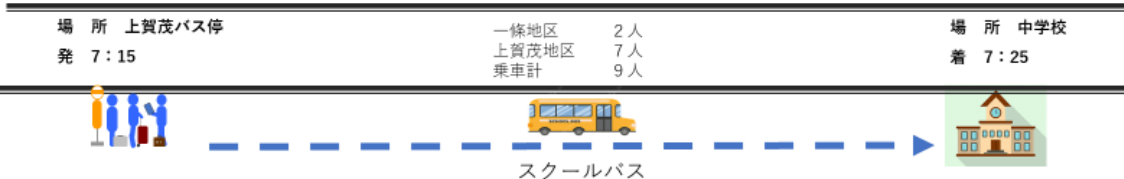
○入間・中木方面



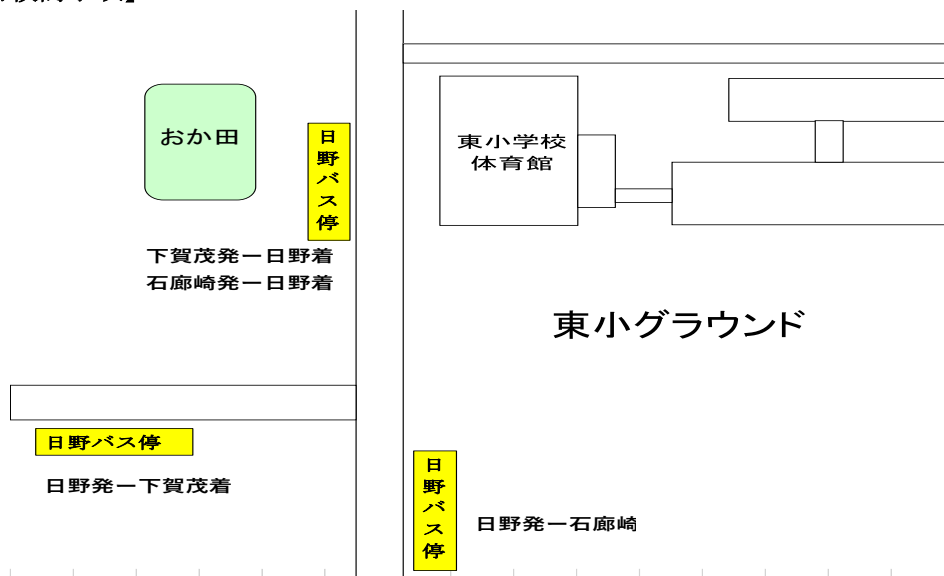
○天神原方面（天神原～論田バス停）



○一條・上賀茂方面



【下校時検討事項】



下校時について、生徒は石廊崎方面及び下賀茂方面の2箇所の停留所から路線バスを利用する。令和8年度に路線バスを利用する生徒77人中、下賀茂方面のバス停を利用する生徒は68人となるため、バス停付近の安全管理に留意し、併せて路線バスの生徒輸送定員数を確保する手段を検討した。

○ 検討事項

- ・ 日野バス停に生徒68人が待機する場合の安全対策の検討
- ・ 日野-下賀茂バス停間での路線バスに定員超過が発生しない下校手段の検討
- ・ 交通空白地域（一條地区）解消の検討

路線バスのみで移動手段を確保する場合、安全対策及び定員確保について解決することが困難であるため、下校区間の一部に無償のスクールバスを導入する。

○ 方面別移動手段

バス路線別生徒	移動手段
伊浜方面生徒※1	路線バス
入間・仲木方面生徒	路線バス
天神原方面生徒1（天神原～論田バス停間）	路線バス、スクールバス（無償）
一條地区方面生徒※2	スクールバス（無償）

※1 入間方面と伊浜方面の路線バス停が重複する地区（泉バス停～下賀茂バス停）に自宅がある生徒は、伊浜方面生徒とする。

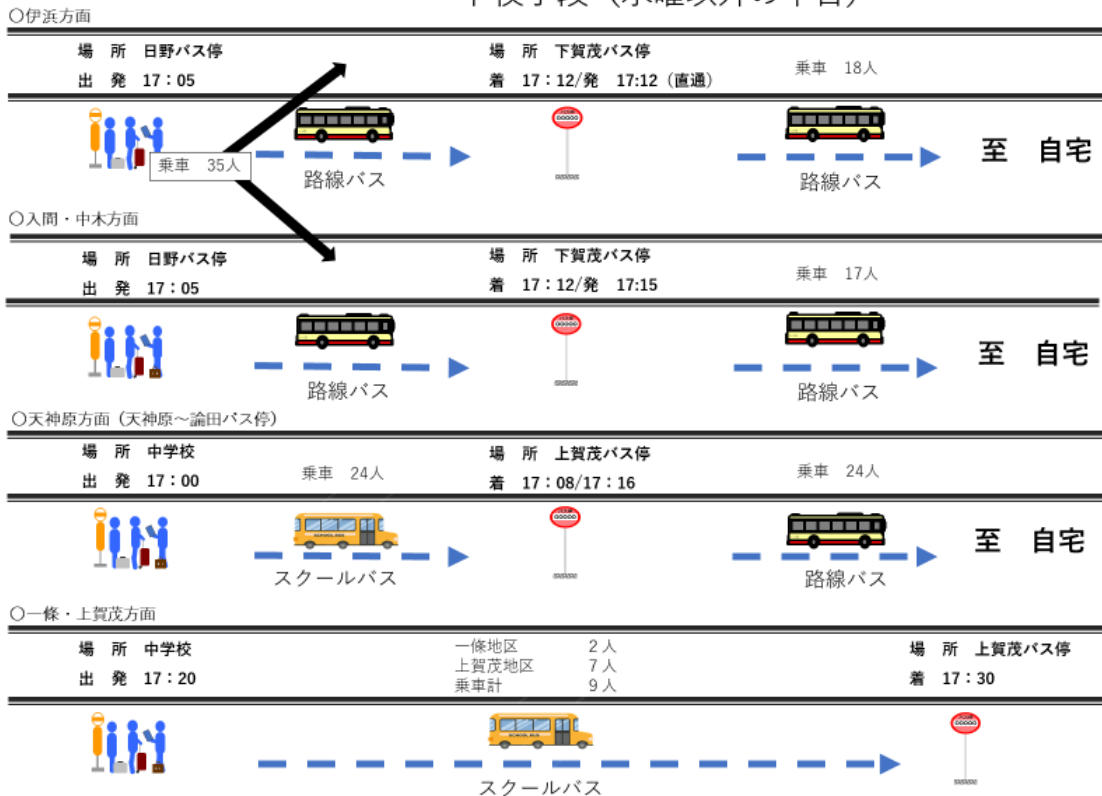
※2 一條地区方面生徒…一條及び下賀茂バス停～上賀茂バス停間の地域に自宅がある生徒

地域別下校手段

凡例	路線バス
	スクールバス
	徒歩

- 石廊崎
学校 --- 日野バス停 --- 石廊崎バス停
- 入間・仲木
学校 --- 日野バス停 --- 入間・仲木バス停
- 伊浜
学校 --- 日野バス停 --- 伊浜バス停
- 天神原
学校 --- 上賀茂バス停 --- 天神原バス停
- 一條・上賀茂※
学校 --- 上賀茂バス停

下校手段（水曜以外の平日）



通学時に混雑が想定されるバス停

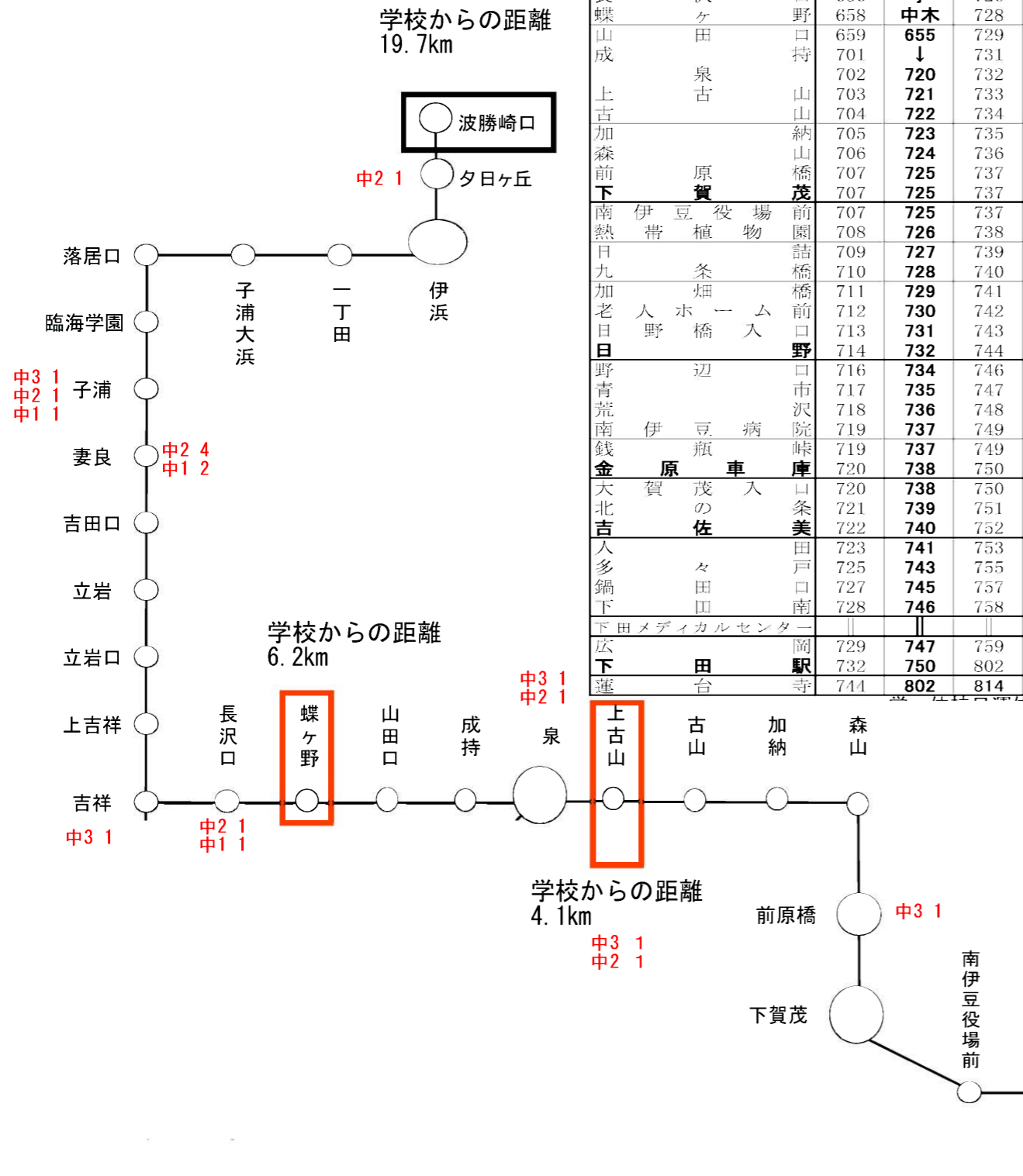
○下賀茂バス停周辺



○日野バス停周辺



南伊豆町路線バス系統図(子浦・伊浜方面)



停留所名	学	学
堂ヶ島
松崎
岩地
石部
雲見
雲見
富士見
波勝崎
伊浜	625	655
波勝崎
一丁	634	704
子浦	637	707
落居	639	709
臨海	640	710
子浦	643	713
妻良	647	717
吉田	650	720
立岩	651	721
立岩	653	723
上吉祥	654	724
上吉祥	655	725
長沢	656	726
蝶ヶ野	658	728
山田	659	729
成持	701	731
成持	702	732
成持	703	733
成持	704	734
成持	705	735
成持	706	736
成持	707	737
成持	707	737
成持	708	738
成持	709	739
成持	710	740
成持	711	741
成持	712	742
成持	713	743
成持	714	744
成持	716	746
成持	717	747
成持	718	748
成持	719	749
成持	719	749
成持	720	750
成持	720	750
成持	721	751
成持	722	752
成持	723	753
成持	725	755
成持	727	757
成持	728	758
成持	728	758
成持	729	759
成持	732	802
成持	744	814

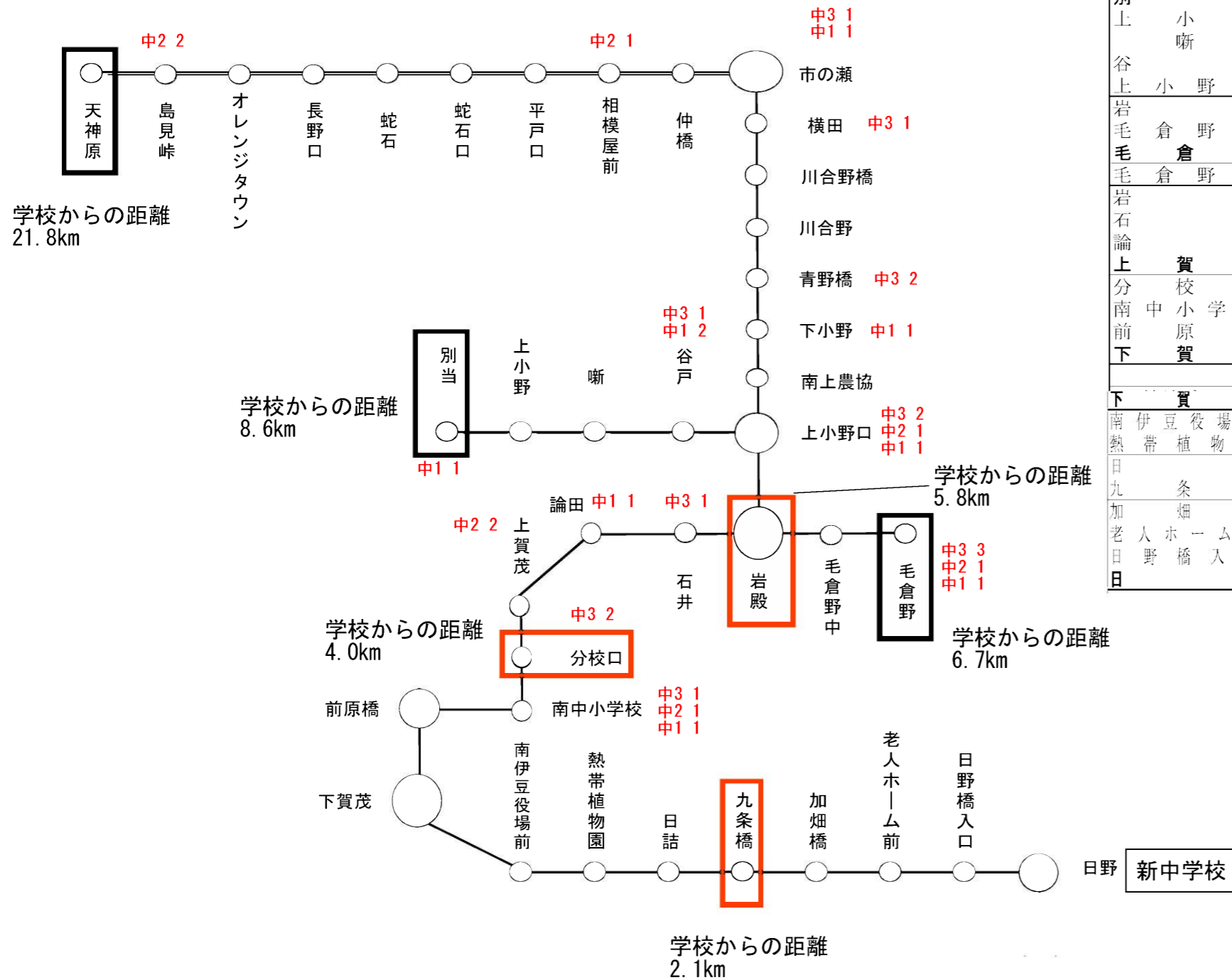
運賃	備考/行先	下賀茂		伊浜		堂ヶ島		下賀茂		伊浜		下賀茂		伊浜		金原車庫		下賀茂		伊浜	
		乗継	MC・乗継	乗継	MC・乗継	乗継	MC・乗継	乗継	MC・乗継	乗継	MC・乗継	乗継	MC・乗継	乗継	MC・乗継	乗継	MC・乗継	乗継	MC・乗継	乗継	MC・乗継
200	下田駅	1155		1300		1405		1455		1525		1620		1645		1707		1745		1812	
200	下田駅前	1158		1303		1408		1458		1528		1623		1648		1710		1748		1815	
200	下田メディカルセンター					1409				1529				1649							
200	下田南	1159		1304		1411		1459		1531		1624		1651		1711		1749		1816	
200	下田南	1200		1305		1412		1500		1532		1625		1652		1712		1750		1817	
260	下田南	1202		1307		1414		1502		1534		1627		1654		1714		1752		1819	
330	下田南	1204		1309		1416		1504		1536		1629		1656		1716		1754		1821	
	下田南	1205		1310		1417		1505		1537		1630		1657		1717		1755		1822	
390	下田南	1206		1311		1418		1506		1538		1631		1658		1718		1756		1823	
	下田南	1207		1312		1419		1507		1539		1632		1659		1719		1757		1824	
	下田南	1207		1312		1419		1507		1539		1632		1659		1719		1757		1824	
500	下田南	1208		1313		1420		1508		1540		1633		1700		...		1758		1825	
	下田南	1208		1313		1420		1508		1540		1633		1700		...		1758		1825	
	下田南	1209		1314		1421		1509		1541		1634		1701		...		1759		1826	
550	下田南	1210		1315		1422		1510		1542		1635		1702		...		1800		1827	
	下田南	1211		1316		1423		1511		1543		1636		1703		...		1801		1827	
620	下田南	1213		1318		1425		1513		1545		1638		1705		...		1803		1829	
	下田南	1214		1319		1426		1514		1546		1639		1706		...		1804		1830	
680	下田南	1215		1320		1427		1515		1547		1640		1707		...		1805		1831	
	下田南	1216		1321		1428		1516		1548		1641		1708		...		1806		1832	
	下田南	1217		1322		1429		1517		1549		1642		1709		...		1807		1833	
780	下田南	1218		1323		1430		1518		1550		1643		1710		...		1808		1834	
	下田南	1219		1324		1431		1519		1551		1644		1711		...		1809		1834	
	下田南	1220		1325		1432		1520		1552		1645		1712		...		1810		1835	
	下田南	1220	1220	1325	1432	1432	1520	1552	1552	1645	1712	1712	1810	1835	
780	下田南	...	1220	1325	...	1432	...	1552	...	1712	1835	
830	下田南	...	1221	1326	...	1433	...	1553	...	1713	1836	
	下田南	...	1222	1327	...	1434	...	1554	...	1714	1837	
	下田南	...	1223	1328	...	1435	...	1555	...	1715	1838	
880	下田南	...	1224	1329	...	1436	...	1556	...	1716	1839	
	下田南	...	1225	1330	...	1437	...	1557	...	1717	1839	
970	下田南	...	1226	1331	...	1438	...	1558	...	1718	1840	
	下田南	...	1228	1333	...	1440	...	1600	...	1720	1841	
	下田南	...	1229	1334	...	1441	...	1601	...	1721	1842	
1020	下田南	...	1231	1336	...	1443	...	1603	...	1723	1844	
	下田南	...	1232	1337	...	1444	...	1604	...	1724	1845	
1070	下田南	...	1233	1338	...	1445	...	1605	...	1725	1846	
	下田南	...	1234	1339	...	1446	...	1606	...	1726	1847	
1140	下田南	...	1236	1341	...	1448	...	1608	...	1728	1849	
1230	下田南	...	1237	1342	...	1449	...	1609	...	1729	1850	
1310	下田南	...	1240	1345	...	1452	...	1612	...	1732	1852	
1360	下田南	...	1244	1349	...	1456	...	1616	...	1736	1855	
1430	下田南	...	1247	1352	...	1459	...	1619	...	1739	1858	
	下田南	...	1248	1353	...	1500	...	1620	...	1740	1859	
1510	下田南	...	1250	1355	...	1502	...	1622	...	1742	1901	
1630	下田南	...	1253	1358	...	1505	...	1625	...	1745	1904	
	下田南	...	1302		...	1514	...	1634	...	1754	1913	

通学方法の考え方
 ・新中学校から2km未満 : 徒歩
 ・新中学校から2km以上から4km未満 : 自転車
 ・新中学校から4km以内以上 : 路線バス
 ※参照: 文部科学省が示す中学生の通学補助基準は6.0km

南伊豆町路線バス系統図(天神原・毛倉野・別当 方面)

通学方法の考え方

- ・新中学校から2km未満 : 徒歩
 - ・新中学校から2km以上から4km未満 : 自転車
 - ・新中学校から4km以内以上 : 路線バス
- ※参照：文部科学省が示す中学生の通学補助基準は6.0km



行先	下賀茂	下賀茂
備考	学	
天神原	631	658
島見峠	632	659
オレンジタウン	633	700
長野	635	702
蛇石	639	706
蛇石口	640	707
平戸口	641	708
相模屋前	644	711
仲橋	645	712
市の瀬	646	713
横田	648	715
川合野橋	649	716
川合野	650	717
青野橋	652	719
下小野	653	720
南上農協	654	721
別当		
上小野		
谷上小野	656	723
岩殿		724
毛倉野中		725
毛倉野中		727
毛倉野中		728
岩殿	657	729
論田	659	731
上賀茂	659	731
分校	700	732
南中小学校	701	733
前原橋	702	734
下賀茂	703	735
下賀茂	704	736
下賀茂	707	737
南伊豆役場前	707	737
熱帯植物園	708	738
日詰	709	739
九条橋	710	740
加畑橋	711	741
老人ホーム前	712	742
日野橋入口	713	743
日野	714	744

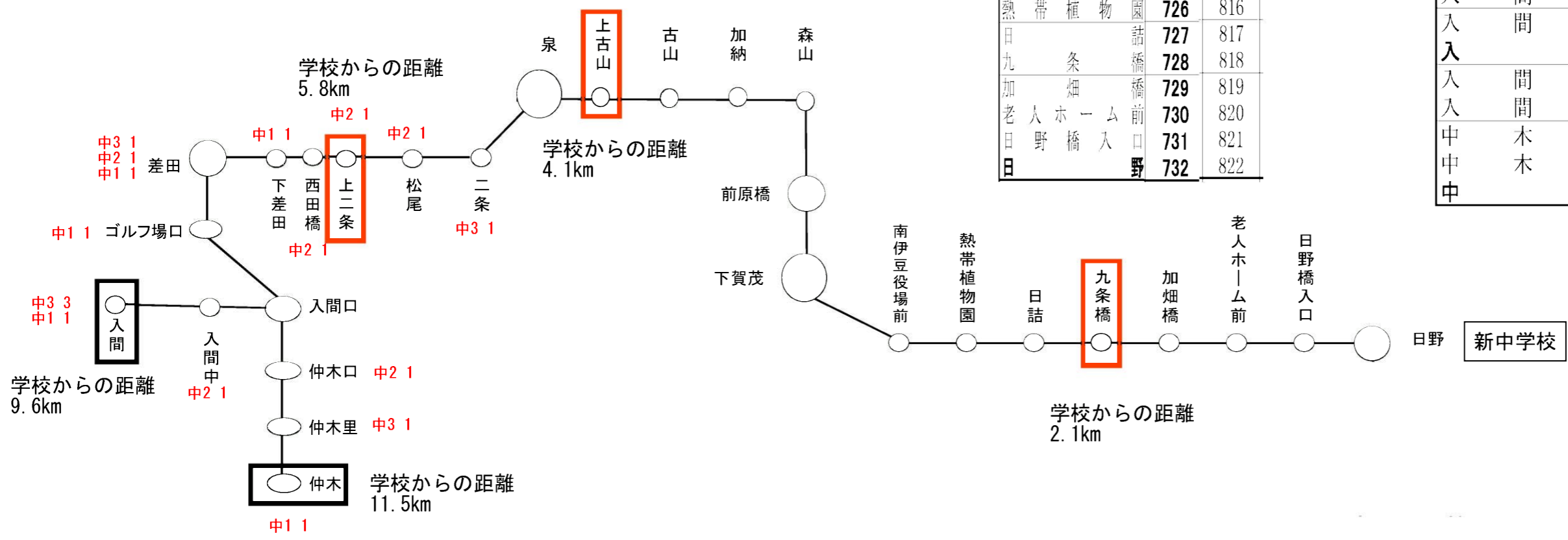
始発地	下賀茂	下賀茂	下賀茂	下賀茂	下賀茂
始発時間	1220	1432	1600	1712	1848
下田駅発(接続)	1155下賀茂	1405下賀茂	1525下賀茂	1645下賀茂	1812伊浜学
備考					学
日野	1213	1425	1545	1705	1829
日野橋入口	1214	1426	1546	1706	1830
老人ホーム前	1215	1427	1547	1707	1831
加畑橋	1216	1428	1548	1708	1832
九条橋	1217	1429	1549	1709	1833
日詰	1218	1430	1550	1710	1834
熱帯植物園	1219	1431	1551	1711	1834
南伊豆役場前	1220	1432	1552	1712	1835
下賀茂	1220	1432	1552	1712	1835
下賀茂	1220	1432	1600	1712	1848
前原橋	1221	1433	1601	1713	1849
南中小学校	1222	1434	1602	1714	1850
南分小	1223	1435	1603	1715	1851
上賀茂	1224	1436	1604	1716	1852
論田	1225	1437	1605	1717	1853
石井	1225	1437	1605	1717	1853
岩殿	1227	1439	1607	1719	1854
毛倉野中	1228			1720	
毛倉野中	1230			1722	
毛倉野中	1231			1723	
毛倉野中	1232			1724	
上小野				1725	
上谷				1726	
上別				1729	
上別				1730	
上別				1734	
上別				1737	
上別				1738	
上別				1741	
南上農協	1233	1440	1608	1742	1855
南上農協	1235	1442	1610	1744	1857
南上農協	1236	1443	1611	1745	1858
南上農協	1237	1444	1612	1746	1859
川合野	1239	1446	1614	1748	1901
川合野	1240	1447	1615	1749	1902
横田	1241	1448	1616	1750	1903
市の瀬	1243	1450	1618	1752	1904
仲橋	1244	1451	1619	1753	1905
相模屋前	1245	1452	1620	1754	1906
平戸口	1248	1455	1623	1757	1908
蛇石	1249	1456	1624	1758	1909
蛇石	1250	1457	1625	1759	1910
長野	1254	1501	1629	1803	1914
オレンジタウン	1256	1503	1631	1805	1916
島見峠	1257	1504	1632	1806	1917
天神原	1258	1505	1633	1807	1918

南伊豆町路線バス系統図(入間・中木方面)

通学方法の考え方

- ・新中学校から2km未満 : 徒歩
- ・新中学校から2km以上から4km未満 : 自転車
- ・新中学校から4km以内以上 : 路線バス

※参照：文部科学省が示す中学生の通学補助基準は6.0km



行先	蓮台寺	下田駅
備考	学	
中	木里	655 745
中	木口	656 746
中	木間	657 747
入	間	702 752
入	間	706 756
入	間	707 757
入	間	707 757
入	間	711 801
ゴルフ場	口	712 802
差	田	713 803
下	差	714 804
西	田	715 805
上	二	715 805
松	尾	717 807
二	尾	719 809
	泉	720 810
上	古	721 811
古	山	722 812
加	山	723 813
森	山	724 814
前	橋	725 815
下	賀	725 815
下	賀	725 815
南伊豆役場前	前	725 815
熱帯植物園	園	726 816
日	詰	727 817
九	条	728 818
加	畑	729 819
老	人	730 820
日	野	731 821
日	野	732 822

始発地	下賀茂	下賀茂	下賀茂	下賀茂	下賀茂
始発時間	1220	1433	1600	1715	18:35
下田駅発(接続)	1155下賀茂	1405下賀茂	1525下賀茂	1645下賀茂	1812伊浜
備考					
日	1213	1425	1545	1705	1829
日	1214	1426	1546	1706	1830
老人ホーム	1215	1427	1547	1707	1831
加	1216	1428	1548	1708	1832
九	1217	1429	1549	1709	1833
日	1218	1430	1550	1710	1834
熱帯植物園	1219	1431	1551	1711	1834
南伊豆役場前	1220	1432	1552	1712	1835
下	1220	1432	1552	1712	1835
下	1220	1433	1600	1715	1835
前	1220	1433	1600	1715	1835
森	1221	1434	1601	1716	1836
加	1222	1435	1602	1717	1837
古	1223	1436	1603	1718	1838
上	1224	1437	1604	1719	1839
二	1225	1438	1605	1720	1839
松	1226	1439	1606	1721	1840
上	1230	1443	1610	1725	1843
西	1230	1443	1610	1725	1843
下	1231	1444	1611	1726	1844
差	1232	1445	1612	1727	1845
ゴルフ場	1233	1446	1613	1728	1846
入	1234	1447	1614	1729	1847
入	1238	1451	1618	1733	1850
入	1239	1452	1619	1734	1851
入	1239	1452	1619	1734	1851
入	1243	1456	1623	1738	1854
中	1248	1501	1628	1743	1859
中	1249	1502	1629	1744	1900
中	1250	1503	1630	1745	1901

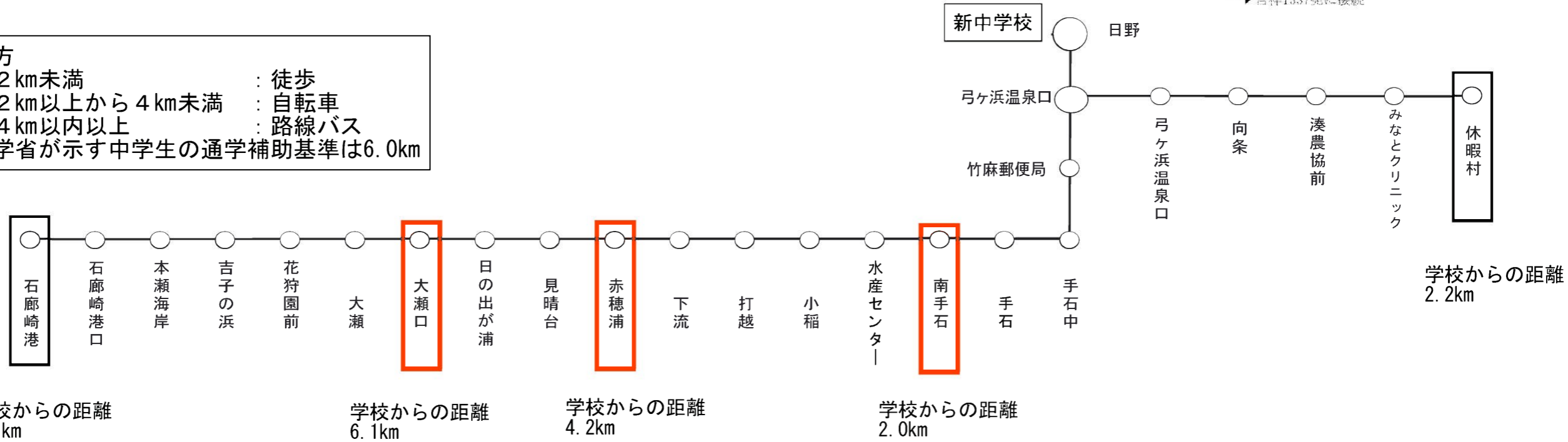
南伊豆町路線バス系統図(石廊崎方面)

運賃	備考	停留所名	蓮台寺
-	-	古さ保差	...
200	-	しだ育	...
200	-	希望園	...
200	-	里前出	...
200	-	ザルフ場	...
230	-	入中	...
380	-	間木	...
440	-	中愛	...
440	-	木逢	...
560	-	石廊崎	...
600	-	石廊崎オーシャンパーク	...
-	-	石廊崎	...
-	-	石廊崎	...
-	-	石廊崎	...
-	200	石廊崎港	624 ... 715 731
-	200	本瀬海岸	625 ... 716 732
-	200	吉子の浜	626 ... 717 733
-	200	花狩園前	626 ... 718 734
-	260	大瀬口	627 ... 719 735
-	330	日の出が	628 ... 720 736
-	360	見晴台	629 ... 721 737
-	400	下流	630 ... 722 738
-	480	打越	631 ... 723 739
-	550	小稲	632 ... 724 740
-	600	水産センター	633 ... 725 741
-	670	手石	633 ... 726 742
-	710	手石中	634 ... 727 743
-	750	手石	635 ... 728 744
-	800	手石	636 ... 729 745
-	850	手石	637 ... 730 746
-	900	手石	638 ... 731 747
-	950	手石	639 ... 732 748
-	1000	手石	640 ... 733 749
-	1050	手石	641 ... 734 750
-	1100	手石	642 ... 735 751
-	1150	手石	643 ... 736 752
-	1200	手石	644 ... 737 753
-	1250	手石	645 ... 738 754
-	1300	手石	646 ... 739 755
-	1350	手石	647 ... 740 756
-	1400	手石	648 ... 741 757
-	1450	手石	649 ... 742 758
-	1500	手石	650 ... 743 759
-	1550	手石	651 ... 744 800
-	1600	手石	652 ... 745 801
-	1650	手石	653 ... 746 803
-	1700	手石	654 ... 747 805
-	1750	手石	655 ... 748 806
-	1800	手石	656 ... 749 807
-	1850	手石	657 ... 750 810
-	1900	手石	658 ... 751 806
-	1950	手石	659 ... 752 807
-	2000	手石	660 ... 753 810

運賃	備考	停留所名	OP	吉祥	OP	OP	OP	OP	港	港	港	港	港
-	-	下田駅前	1236	...	1320	1425	1510	1600	1640	1725	1825	1925	
200	-	下田駅前	1238	...	1323	1428	1513	1603	1643	1728	1828	1928	
200	-	下田メディカルセンター	1239	...	1324	1429	1514	1604	1644	1729	1829	1929	
200	-	下田駅前	1240	...	1327	1432	1515	1605	1645	1730	1830	1930	
260	-	多入	1242	...	1329	1434	1517	1607	1647	1732	1832	1932	
330	-	吉佐	1244	...	1331	1436	1519	1609	1649	1734	1834	1934	
390	-	北大	1245	...	1332	1437	1520	1610	1650	1735	1835	1935	
450	-	賀原	1246	...	1333	1438	1521	1611	1651	1736	1836	1936	
500	-	賀原	1247	...	1334	1439	1522	1612	1652	1737	1837	1937	
550	-	賀原	1248	...	1335	1440	1523	1613	1653	1738	1838	1938	
600	-	賀原	1249	...	1336	1441	1524	1614	1654	1739	1839	1939	
650	-	賀原	1250	...	1337	1442	1525	1615	1655	1740	1840	1940	
700	-	賀原	1251	...	1338	1443	1526	1616	1656	1741	1841	1941	
750	-	賀原	1252	...	1339	1444	1527	1617	1657	1742	1842	1942	
800	-	賀原	1253	...	1340	1445	1528	1618	1658	1743	1843	1943	
850	-	賀原	1254	...	1341	1446	1529	1619	1659	1744	1844	1944	
900	-	賀原	1255	...	1342	1447	1530	1620	1660	1745	1845	1945	
950	-	賀原	1256	...	1343	1448	1531	1621	1661	1746	1846	1946	
1000	-	賀原	1257	...	1344	1449	1532	1622	1662	1747	1847	1947	
1050	-	賀原	1258	...	1345	1450	1533	1623	1663	1748	1848	1948	
1100	-	賀原	1259	...	1346	1451	1534	1624	1664	1749	1849	1949	
1150	-	賀原	1300	...	1347	1452	1535	1625	1665	1750	1850	1950	
1200	-	賀原	1301	...	1348	1453	1536	1626	1666	1751	1851	1951	
1250	-	賀原	1302	...	1349	1454	1537	1627	1667	1752	1852	1952	
1300	-	賀原	1303	...	1350	1455	1538	1628	1668	1753	1853	1953	
1350	-	賀原	1304	...	1351	1456	1539	1629	1669	1754	1854	1954	
1400	-	賀原	1305	...	1352	1457	1540	1630	1670	1755	1855	1955	
1450	-	賀原	1306	...	1353	1458	1541	1631	1671	1756	1856	1956	
1500	-	賀原	1307	...	1354	1459	1542	1632	1672	1757	1857	1957	
1550	-	賀原	1308	...	1355	1460	1543	1633	1673	1758	1858	1958	
1600	-	賀原	1309	...	1356	1461	1544	1634	1674	1759	1859	1959	
1650	-	賀原	1310	...	1357	1462	1545	1635	1675	1760	1860	1960	
1700	-	賀原	1311	...	1358	1463	1546	1636	1676	1761	1861	1961	
1750	-	賀原	1312	...	1359	1464	1547	1637	1677	1762	1862	1962	
1800	-	賀原	1313	...	1400	1505	1548	1638	1678	1763	1863	1963	
1850	-	賀原	1314	...	1401	1506	1549	1639	1679	1764	1864	1964	
1900	-	賀原	1315	...	1402	1507	1550	1640	1680	1765	1865	1965	
1950	-	賀原	1316	...	1403	1508	1551	1641	1681	1766	1866	1966	
2000	-	賀原	1317	...	1404	1509	1552	1642	1682	1767	1867	1967	
2050	-	賀原	1318	...	1405	1510	1553	1643	1683	1768	1868	1968	
2100	-	賀原	1319	...	1406	1511	1554	1644	1684	1769	1869	1969	
2150	-	賀原	1320	...	1407	1512	1555	1645	1685	1770	1870	1970	
2200	-	賀原	1321	...	1408	1513	1556	1646	1686	1771	1871	1971	
2250	-	賀原	1322	...	1409	1514	1557	1647	1687	1772	1872	1972	
2300	-	賀原	1323	...	1410	1515	1558	1648	1688	1773	1873	1973	
2350	-	賀原	1324	...	1411	1516	1559	1649	1689	1774	1874	1974	
2400	-	賀原	1325	...	1412	1517	1560	1650	1690	1775	1875	1975	
2450	-	賀原	1326	...	1413	1518	1561	1651	1691	1776	1876	1976	
2500	-	賀原	1327	...	1414	1519	1562	1652	1692	1777	1877	1977	
2550	-	賀原	1328	...	1415	1520	1563	1653	1693	1778	1878	1978	
2600	-	賀原	1329	...	1416	1521	1564	1654	1694	1779	1879	1979	
2650	-	賀原	1330	...	1417	1522	1565	1655	1695	1780	1880	1980	
2700	-	賀原	1331	...	1418	1523	1566	1656	1696	1781	1881	1981	
2750	-	賀原	1332	...	1419	1524	1567	1657	1697	1782	1882	1982	
2800	-	賀原	1333	...	1420	1525	1568	1658	1698	1783	1883	1983	
2850	-	賀原	1334	...	1421	1526	1569	1659	1699	1784	1884	1984	
2900	-	賀原	1335	...	1422	1527	1570	1660	1700	1785	1885	1985	
2950	-	賀原	1336	...	1423	1528	1571	1661	1701	1786	1886	1986	

通学方法の考え方

- ・新中学校から2km未満 : 徒歩
 - ・新中学校から2km以上から4km未満 : 自転車
 - ・新中学校から4km以内以上 : 路線バス
- ※参照：文部科学省が示す中学生の通学補助基準は6.0km



マーガレット線 下田駅前発が島行 吉祥1337券に接続