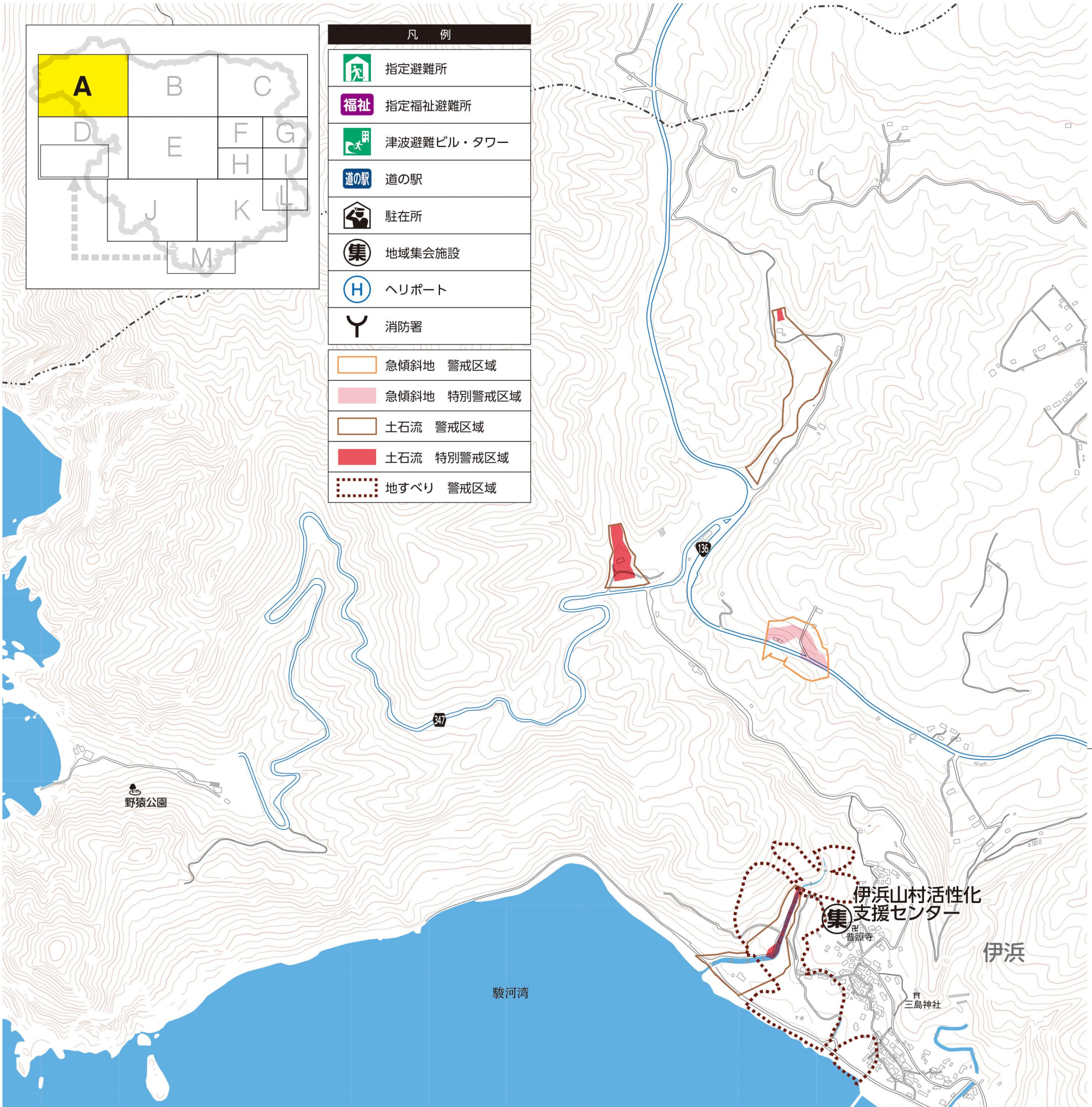

【洪水浸水想定区域の補足説明】
想定最大規模は、全国を15地域に区分し、地域毎の実績最大雨量と流域面積の関係から算出した雨量で、青野川流域の24時間降雨量を811.4mmとした場合の想定です。
（注意）洪水浸水想定区域図には、当該河川の外水氾濫のみ表示しており、当該河川以外からの洪水による氾濫は考慮しておりません。

2019年1月下田土木事務所提供資料より

土砂災害警戒区域、特別警戒区域は2019年３月時点での指定区域です。
2019年4月以降の追加指定に関する最新の情報は静岡県地理情報システム（https://www.gis.pref.shizuoka.jp/）よりご確認ください。

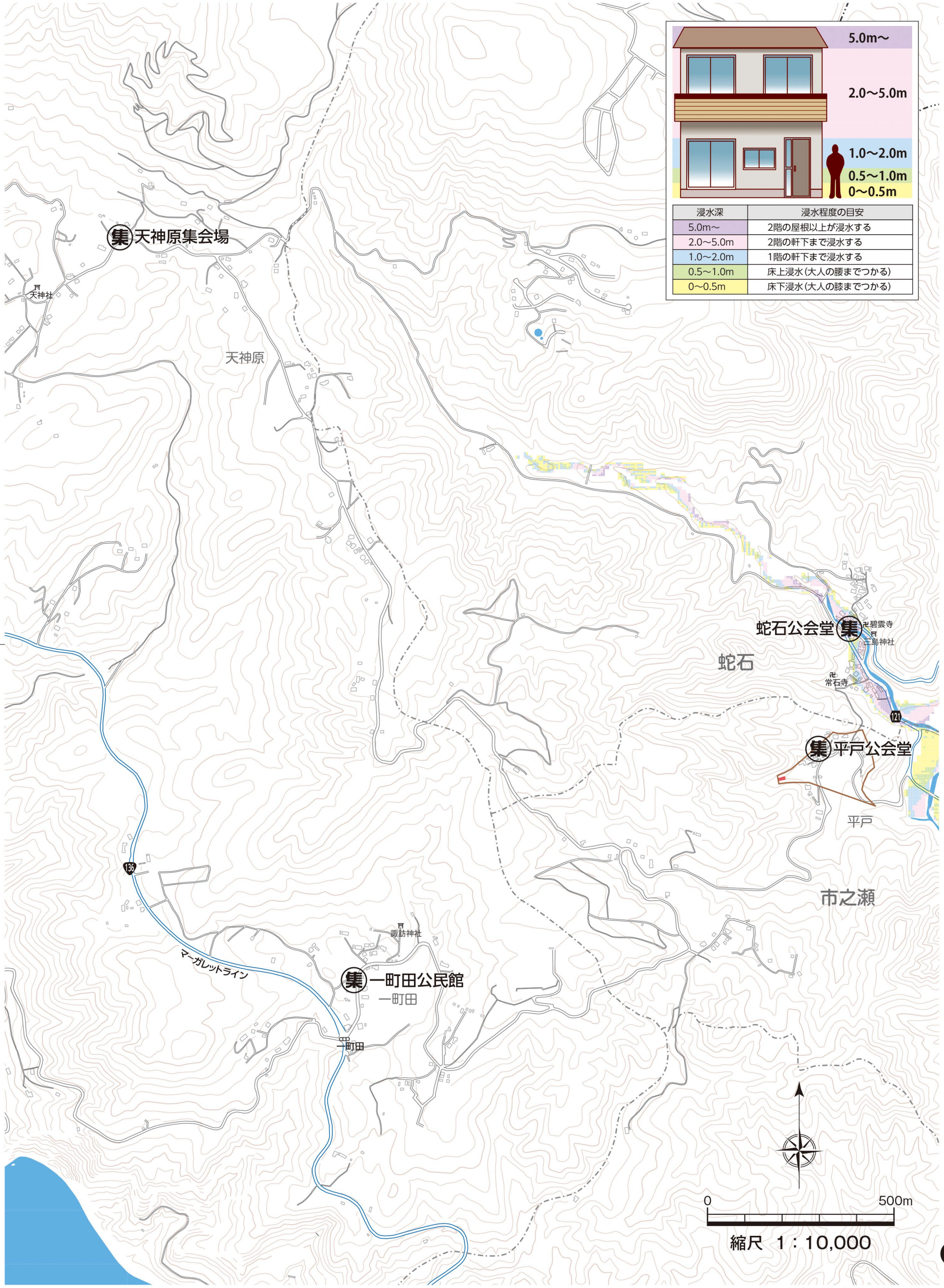

浸水深	浸水程度の目安
5.0m～	2階の屋根以上が浸水する
2.0～5.0m	2階の軒下まで浸水する
1.0～2.0m	1階の軒下まで浸水する
0.5～1.0m	床上浸水（大人の腰までつかる）
0～0.5m	床下浸水（大人の膝までつかる）

A

「この地図は、南伊豆町長の承認を得て同町所管の1/5,000南伊豆町管内図を使用し、調整したものである。南建第168号」 【禁無断複製】©2019 ZENRIN CO., LTD.

賀茂郡
松崎町

蛇石峠

121

蛇石

南伊豆町

青野大師ダム

市之瀬

慈眼寺

市之瀬診療所

青野川

集 市之瀬高齢者活動促進センター

高根神社

川合野

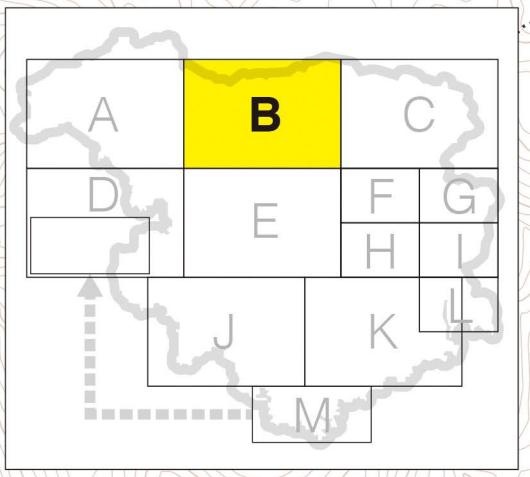

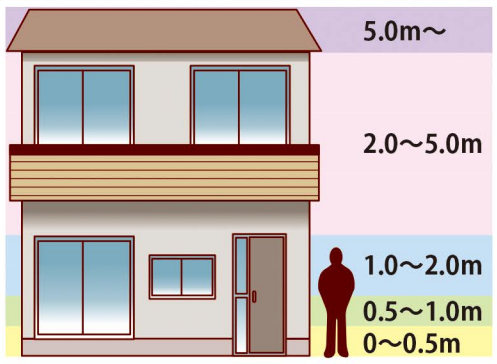

浸水深	浸水程度の目安
5.0m～	2階の屋根以上が浸水する
2.0～5.0m	2階の軒下まで浸水する
1.0～2.0m	1階の軒下まで浸水する
0.5～1.0m	床上浸水（大人の腰までつかる）
0～0.5m	床下浸水（大人の膝までつかる）

凡　例

- 指定避難所
- 指定福祉避難所
- 津波避難ビル・タワー
- 道の駅
- 駐在所
- 地域集会施設
- ヘリポート
- 消防署
- 急傾斜地　警戒区域
- 急傾斜地　特別警戒区域
- 土石流　警戒区域
- 土石流　特別警戒区域
- 地すべり　警戒区域

青野

奥山川

青野公会堂

金剛院

高根神社

三嶋神社

0　500m

縮尺　1：10,000

【禁無断複製】©2019 ZENRIN CO., LTD.

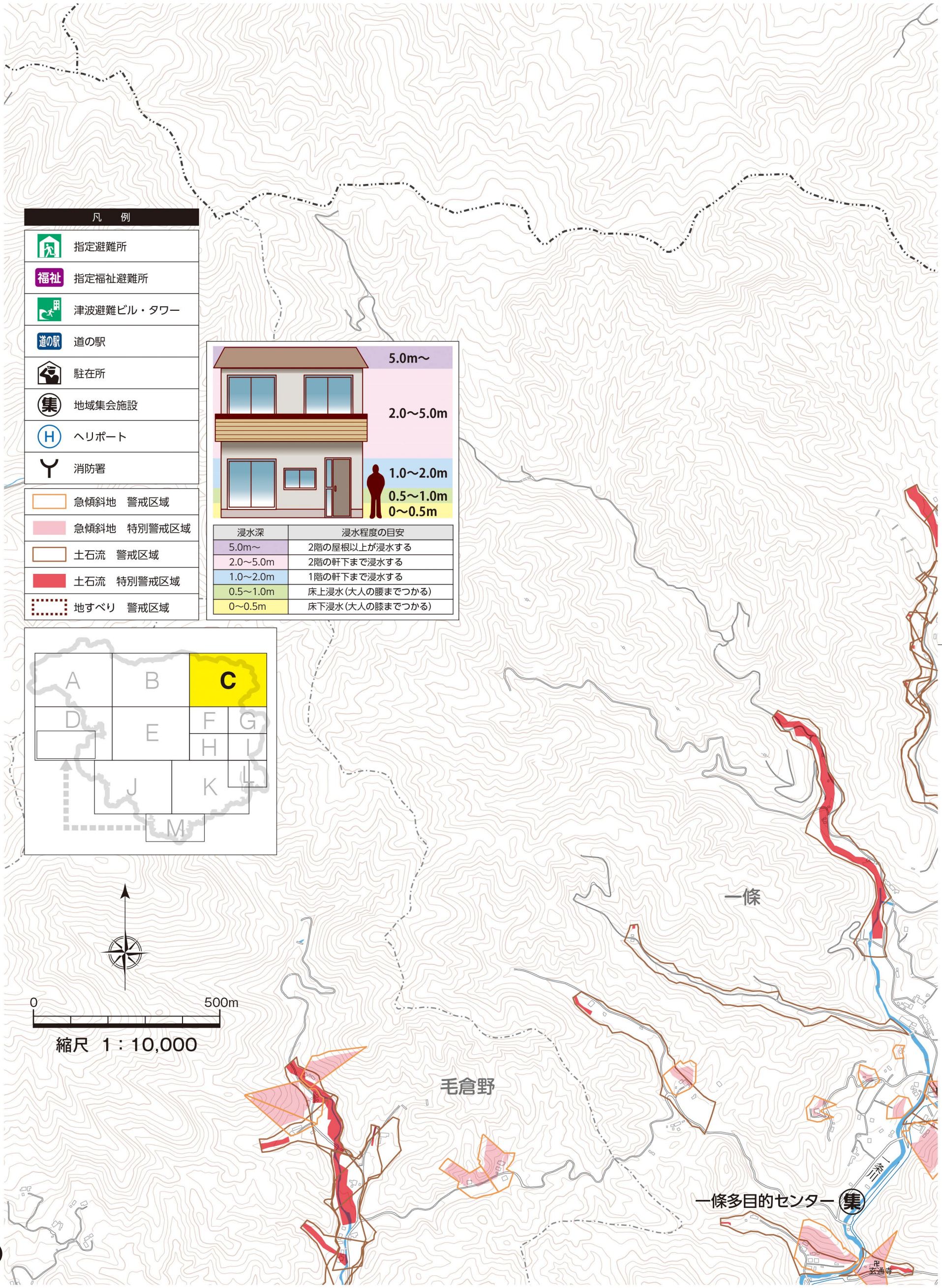

浸水深	浸水程度の目安
5.0m～	2階の屋根以上が浸水する
2.0～5.0m	2階の軒下まで浸水する
1.0～2.0m	1階の軒下まで浸水する
0.5～1.0m	床上浸水（大人の腰までつかる）
0～0.5m	床下浸水（大人の膝までつかる）

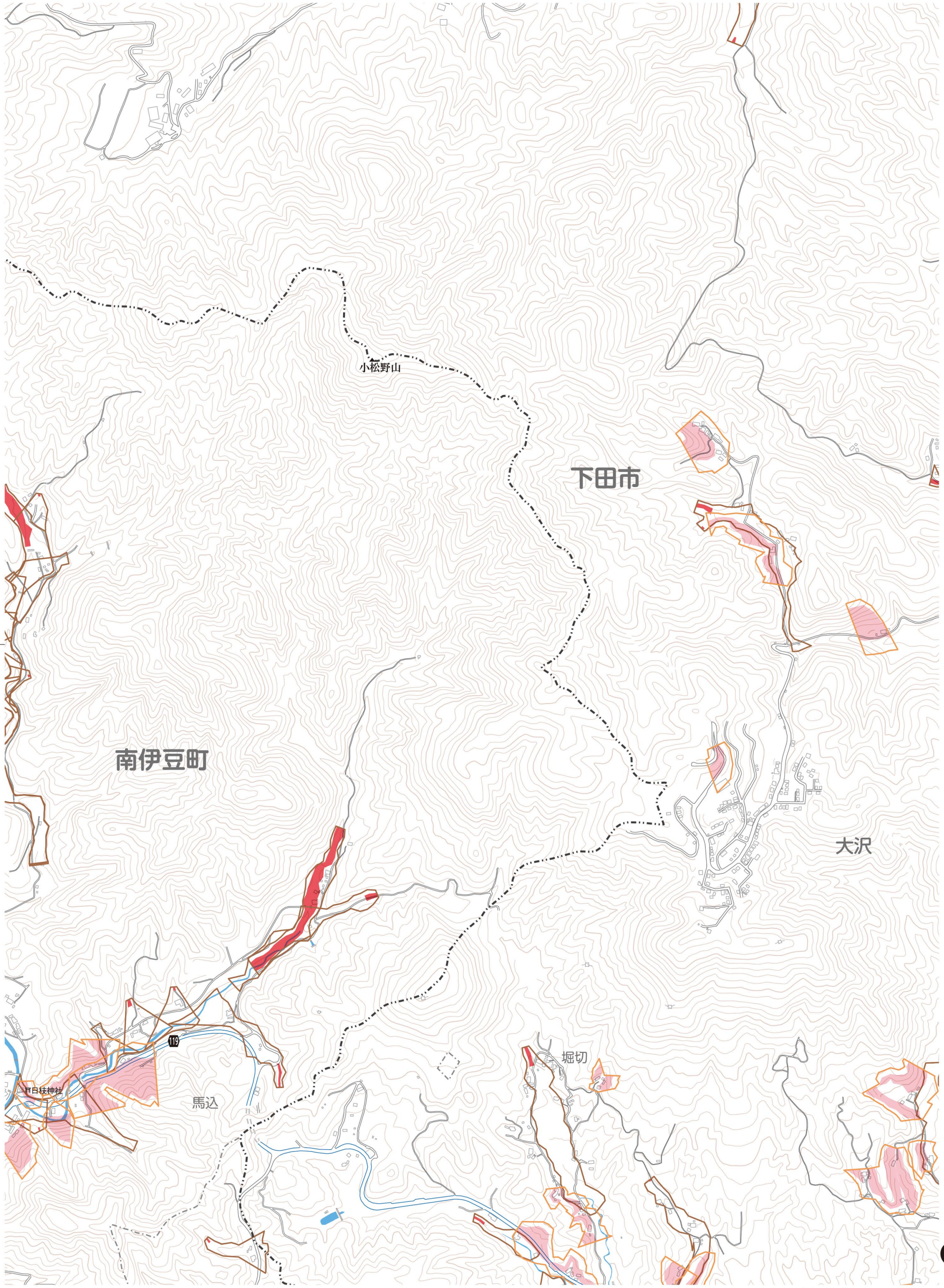

【禁無断複製】©2019 ZENRIN CO., LTD.

凡　例

- 指定避難所
- 指定福祉避難所
- 津波避難ビル・タワー
- 道の駅
- 駐在所
- 地域集会施設
- ヘリポート
- 消防署

- 急傾斜地　警戒区域
- 急傾斜地　特別警戒区域
- 土石流　警戒区域
- 土石流　特別警戒区域
- 地すべり　警戒区域

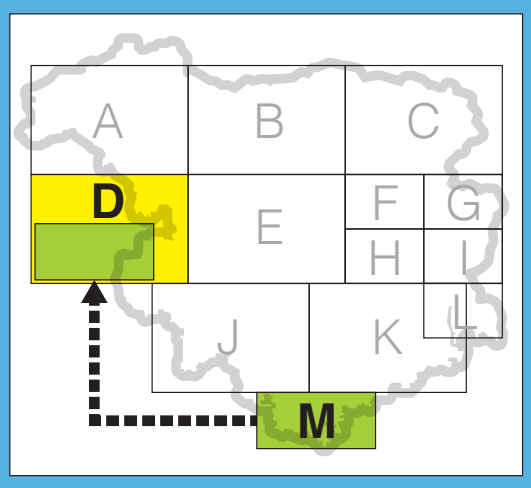

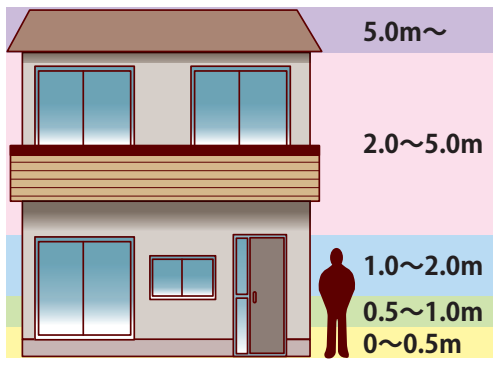

浸水深	浸水程度の目安
5.0m～	2階の屋根以上が浸水する
2.0～5.0m	2階の軒下まで浸水する
1.0～2.0m	1階の軒下まで浸水する
0.5～1.0m	床上浸水（大人の腰までつかる）
0～0.5m	床下浸水（大人の膝までつかる）

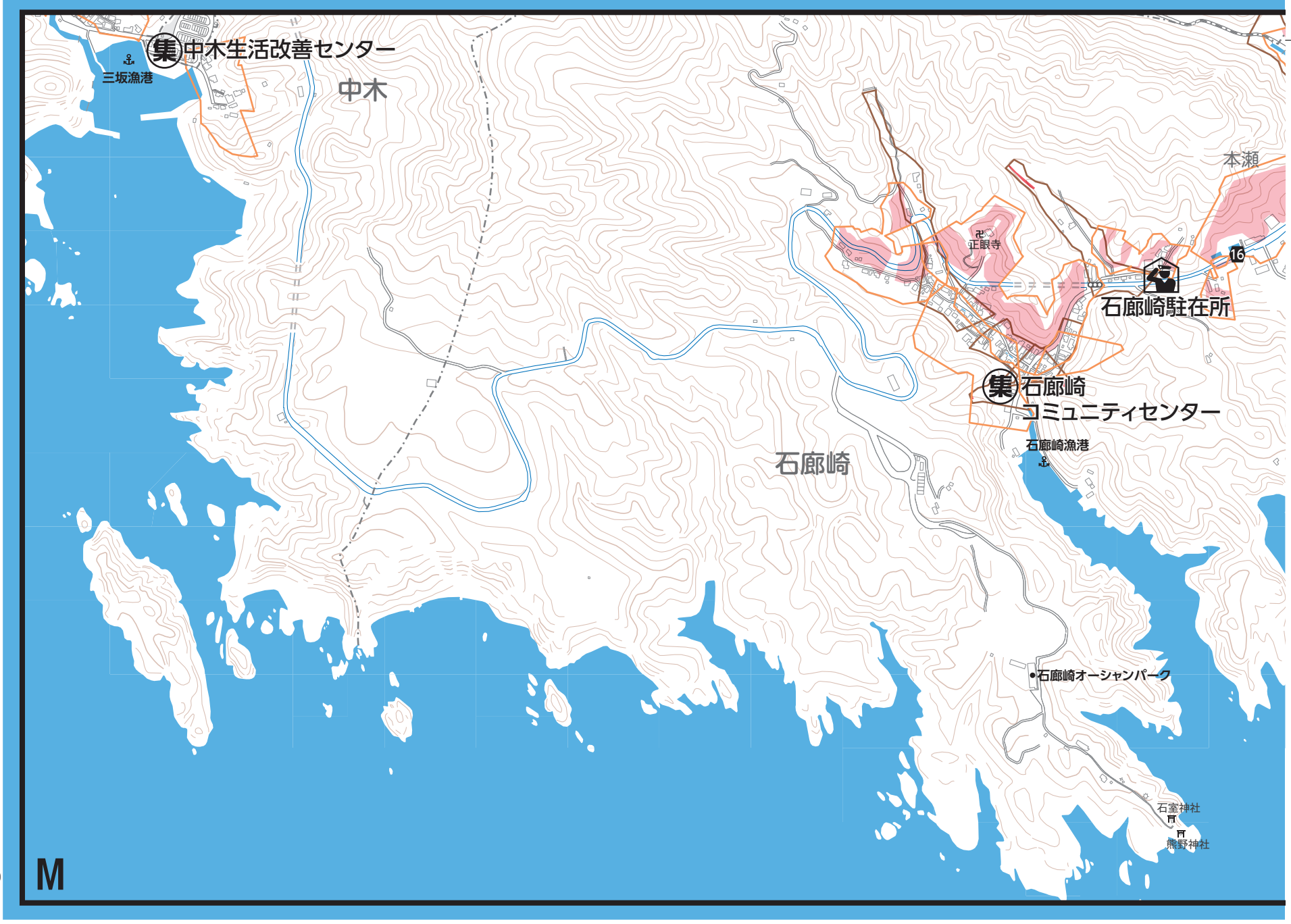

D

M

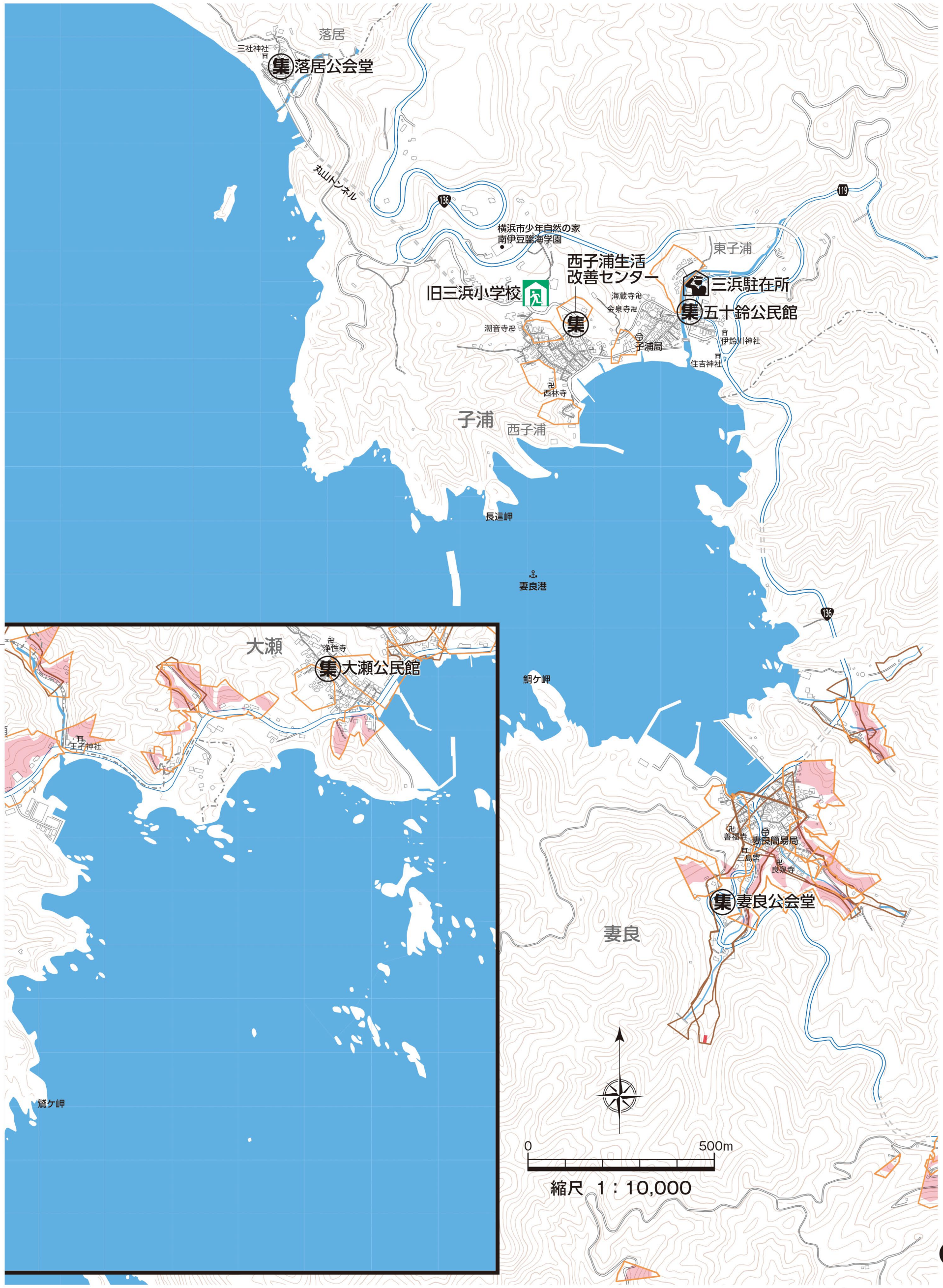

【禁無断複製】©2019 ZENRIN CO., LTD.

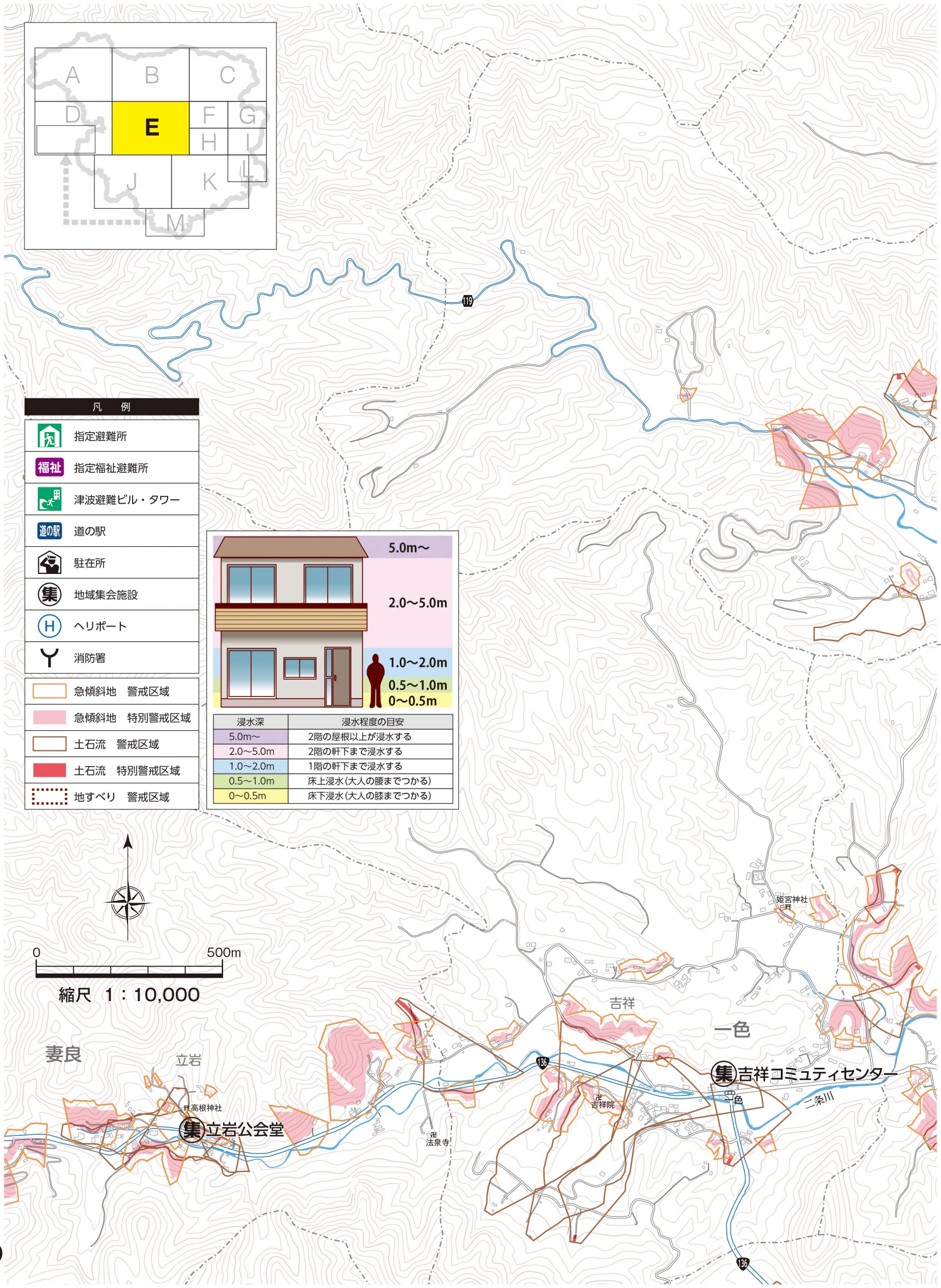

凡　例

- 指定避難所
- 指定福祉避難所
- 津波避難ビル・タワー
- 道の駅
- 駐在所
- 地域集会施設
- ヘリポート
- 消防署
- 急傾斜地　警戒区域
- 急傾斜地　特別警戒区域
- 土石流　警戒区域
- 土石流　特別警戒区域
- 地すべり　警戒区域

浸水深	浸水程度の目安
5.0m～	2階の屋根以上が浸水する
2.0～5.0m	2階の軒下まで浸水する
1.0～2.0m	1階の軒下まで浸水する
0.5～1.0m	床上浸水（大人の腰までつかる）
0～0.5m	床下浸水（大人の膝までつかる）

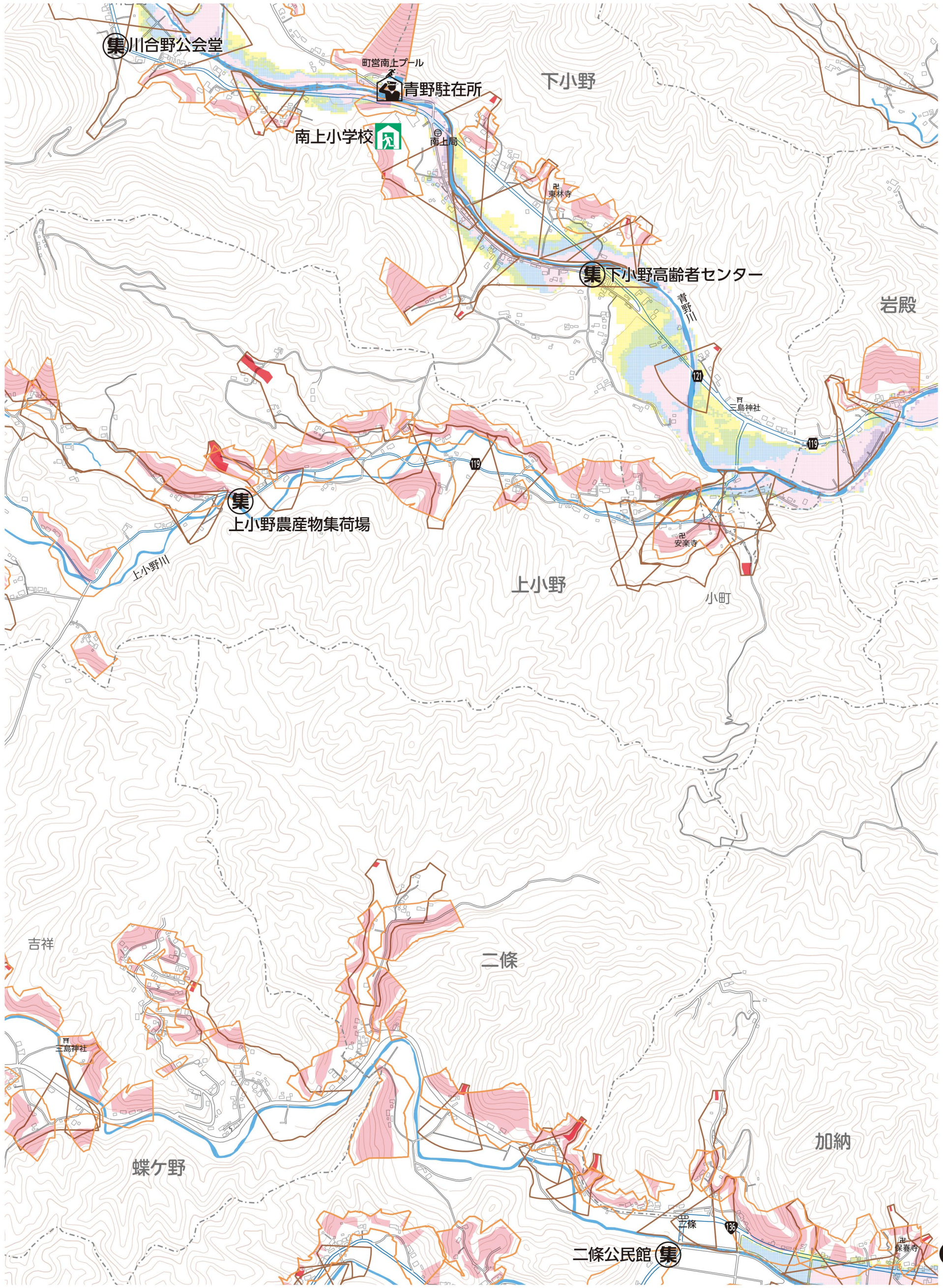

【禁無断複製】©2019 ZENRIN CO., LTD.

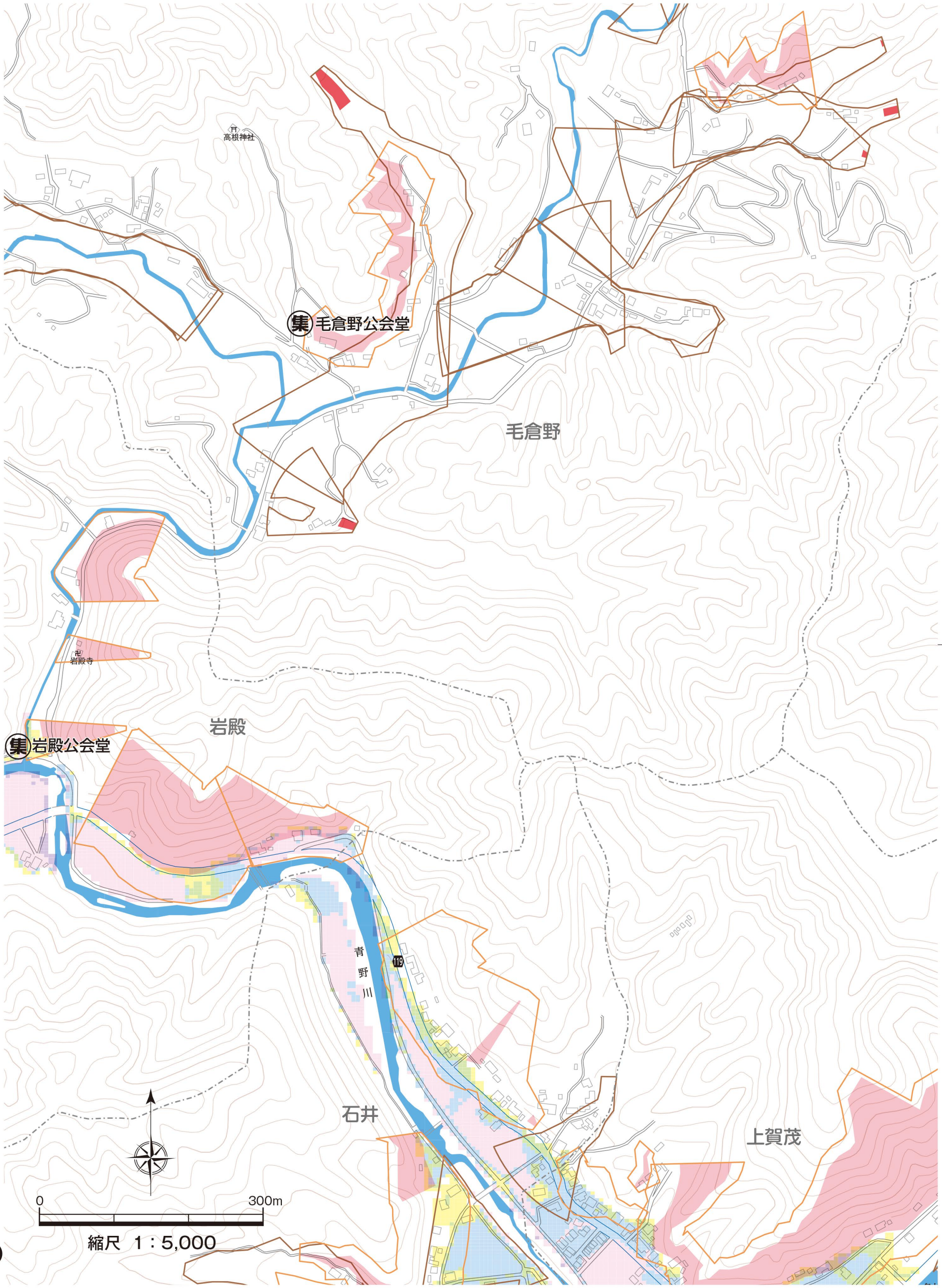
高根神社
集 毛倉野公会堂
毛倉野
岩殿寺
岩殿
集 岩殿公会堂
青野川
119
石井
上賀茂
0
300m
縮尺 1：5,000

一條

一条川

119

凡　例

- 指定避難所
- 指定福祉避難所
- 津波避難ビル・タワー
- 道の駅
- 駐在所
- 地域集会施設
- ヘリポート
- 消防署
- 急傾斜地　警戒区域
- 急傾斜地　特別警戒区域
- 土石流　警戒区域
- 土石流　特別警戒区域
- 地すべり　警戒区域

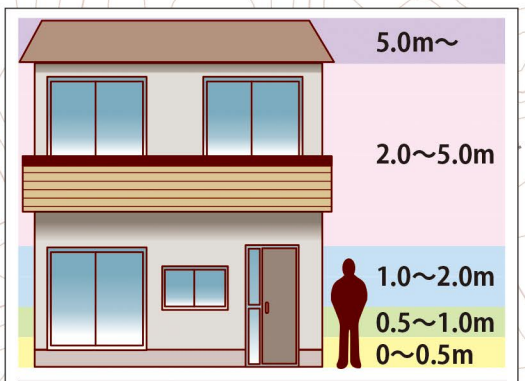

浸水深	浸水程度の目安
5.0m～	2階の屋根以上が浸水する
2.0～5.0m	2階の軒下まで浸水する
1.0～2.0m	1階の軒下まで浸水する
0.5～1.0m	床上浸水（大人の腰までつかる）
0～0.5m	床下浸水（大人の膝までつかる）

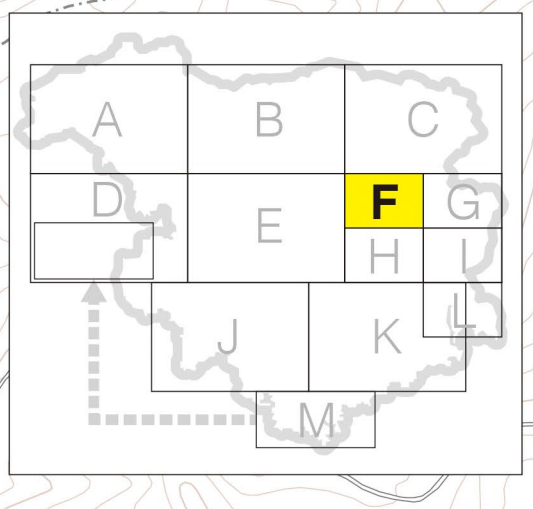

【禁無断複製】©2019 ZENRIN CO., LTD.

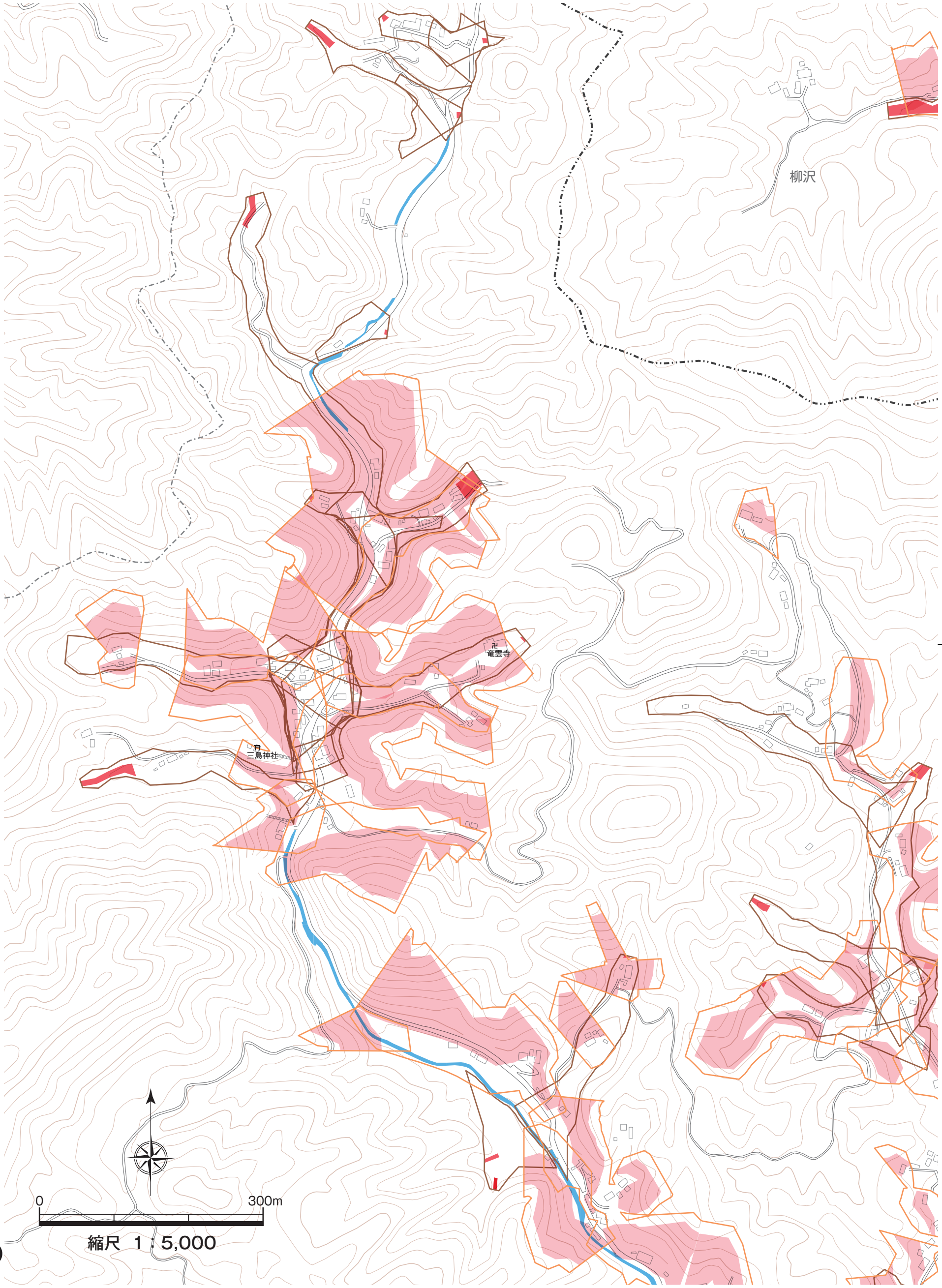
柳沢
竜雲寺
三島神社
0
300m
縮尺 1：5,000

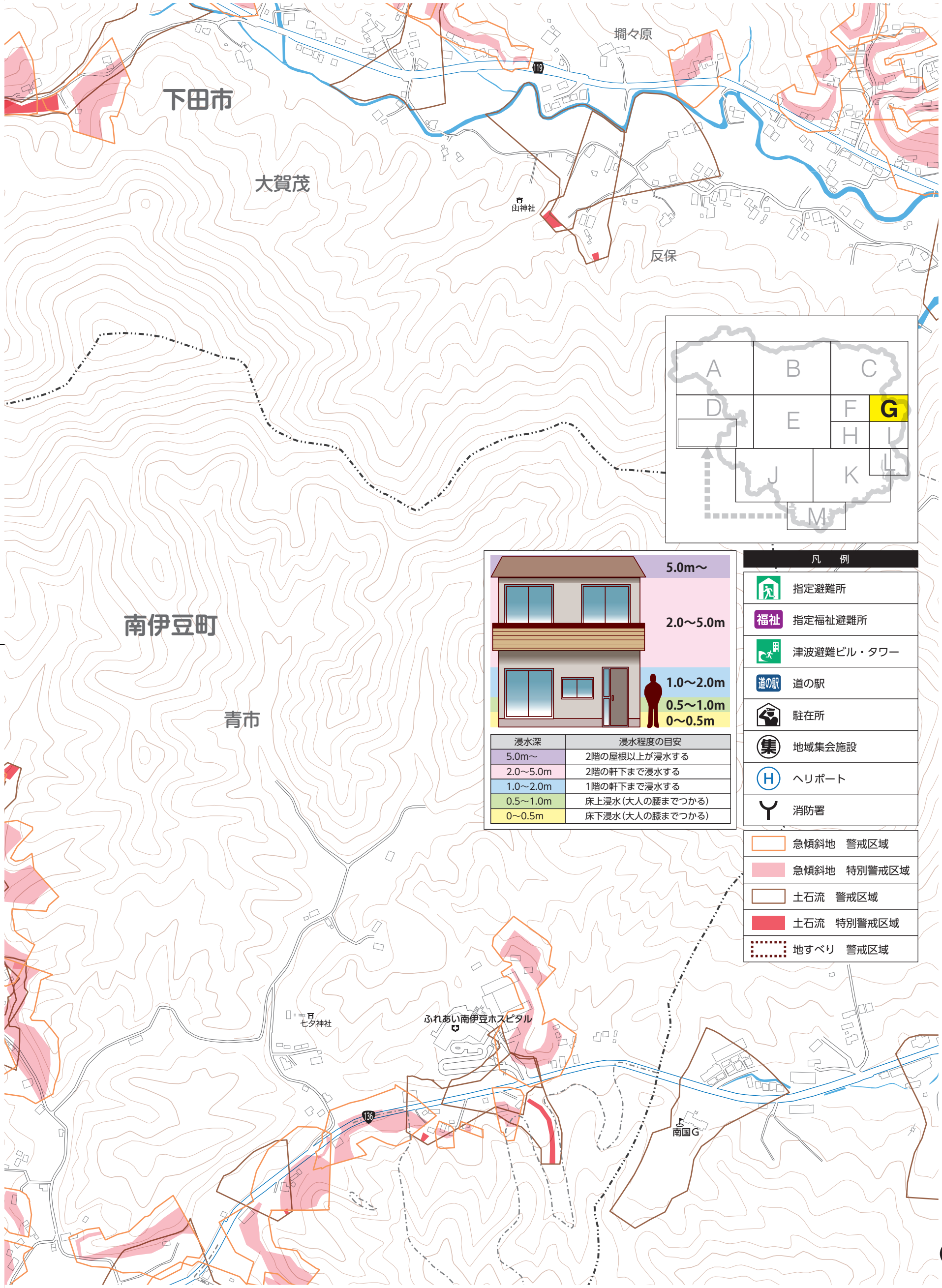

【禁無断複製】©2019 ZENRIN CO., LTD.

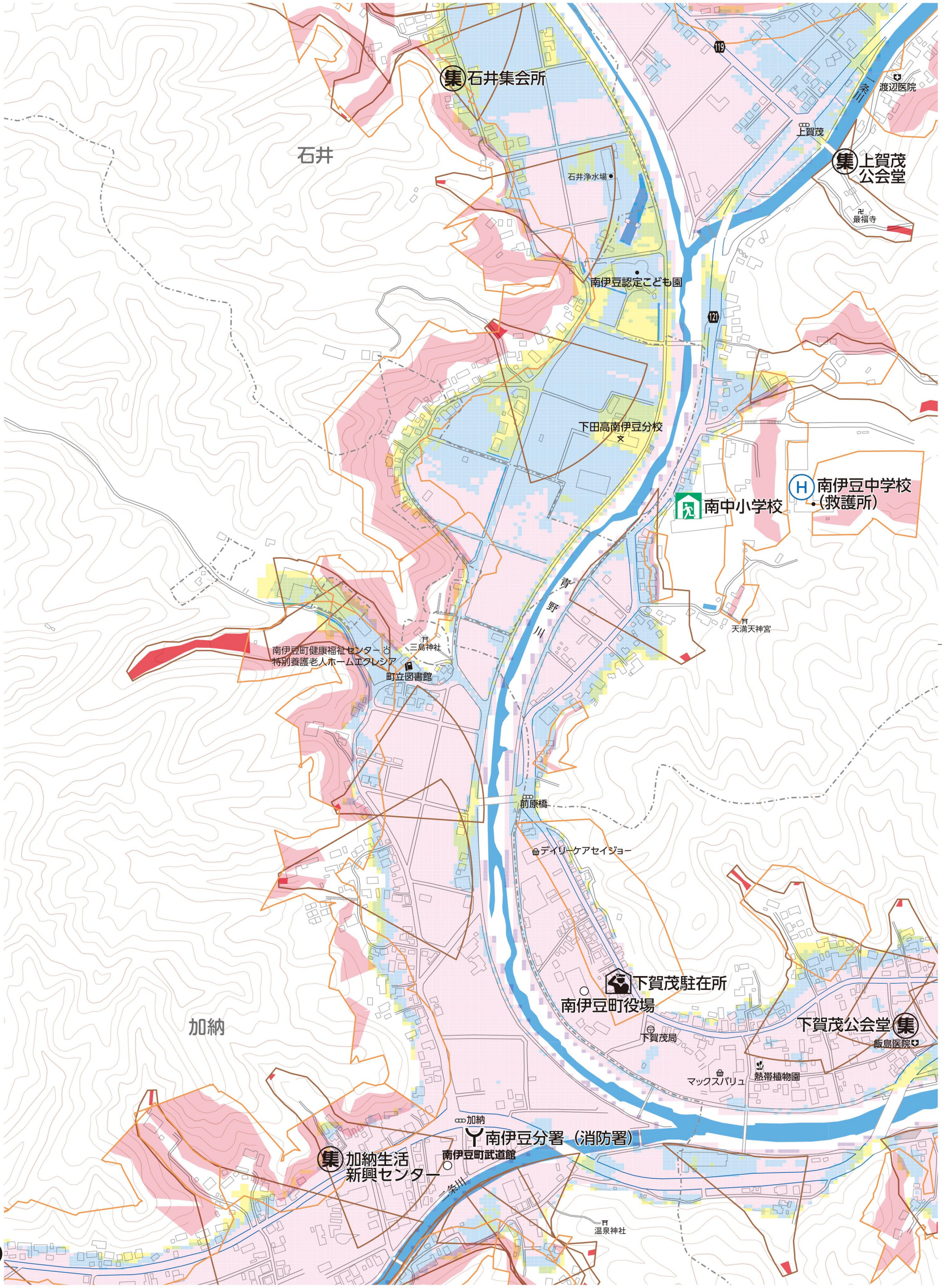
石井集会所
石井
石井浄水場
119
糸川
渡辺医院
上賀茂
上賀茂公会堂
最福寺
南伊豆認定こども園
121
下田高南伊豆分校
南中小学校
南伊豆中学校（救護所）
青野川
天満天神宮
南伊豆町健康福祉センター
特別養護老人ホームエクレシア
三島神社
町立図書館
前原橋
デイリーケアセイジョー
下賀茂駐在所
南伊豆町役場
下賀茂公会堂
下賀茂局
飯島医院
マックスバリュ
熱帯植物園
加納
加納
南伊豆分署（消防署）
南伊豆町武道館
加納生活
新興センター
糸川
温泉神社

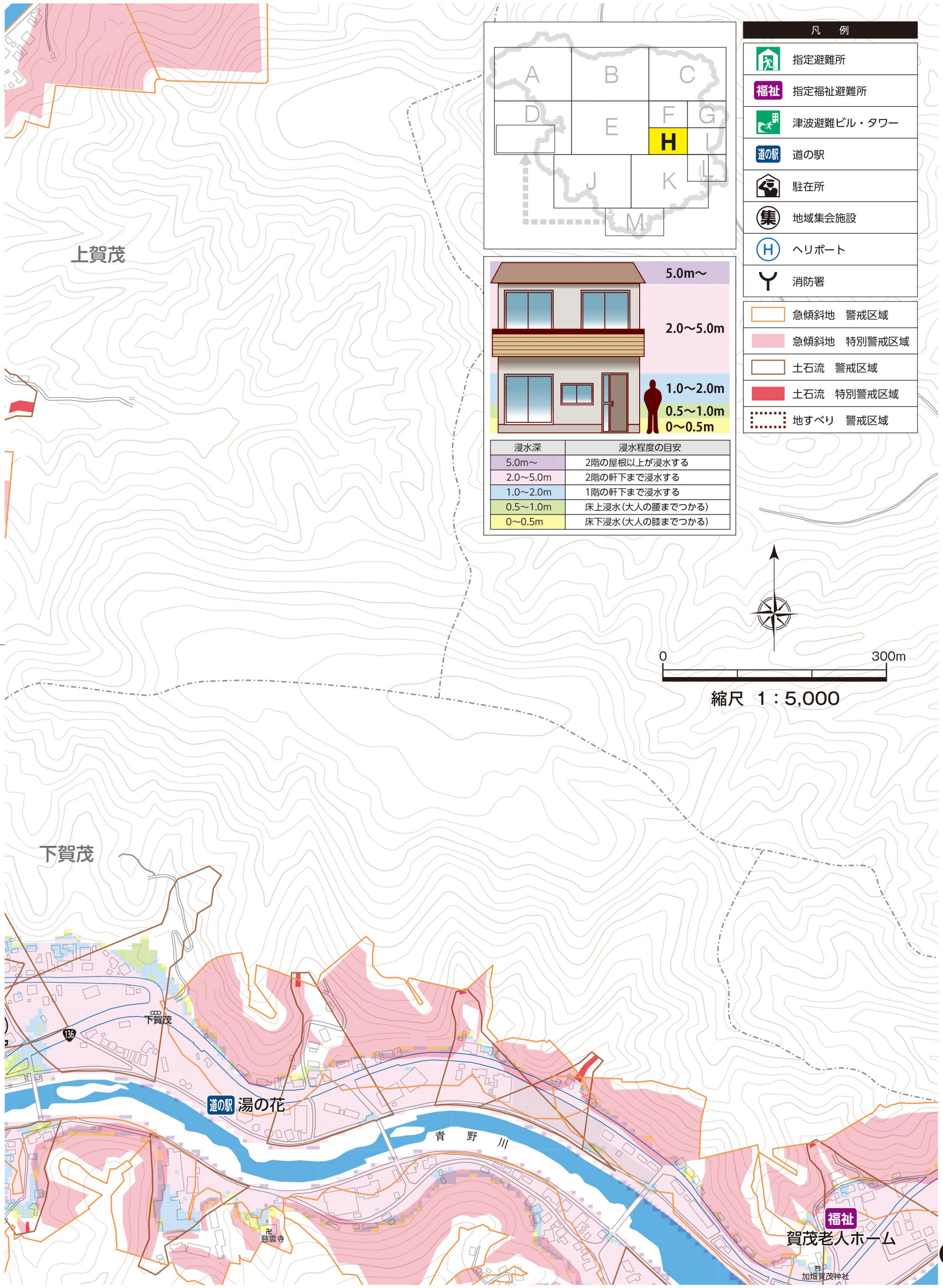

【禁無断複製】©2019 ZENRIN CO., LTD.

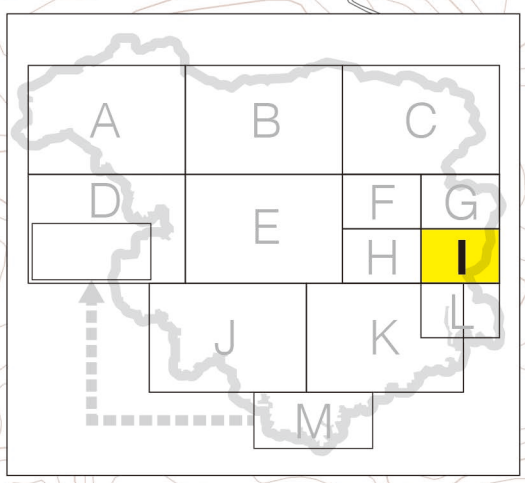

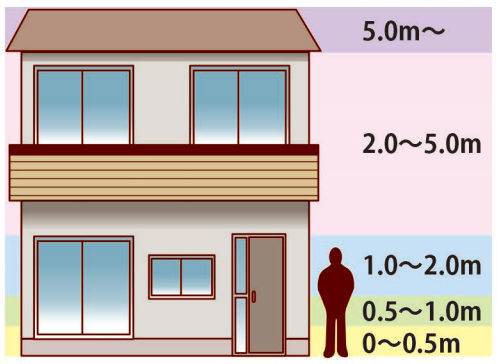

浸水深	浸水程度の目安
5.0m～	2階の屋根以上が浸水する
2.0～5.0m	2階の軒下まで浸水する
1.0～2.0m	1階の軒下まで浸水する
0.5～1.0m	床上浸水(大人の腰までつかる)
0～0.5m	床下浸水(大人の膝までつかる)

凡　例

- 指定避難所
- 指定福祉避難所
- 津波避難ビル・タワー
- 道の駅
- 駐在所
- 地域集会施設
- ヘリポート
- 消防署
- 急傾斜地　警戒区域
- 急傾斜地　特別警戒区域
- 土石流　警戒区域
- 土石流　特別警戒区域
- 地すべり　警戒区域

0　300m

縮尺　1：5,000

集 青市公会堂
若宮神社
コメリ
136
鯉名川
くまざわ歯科医院
湊駐在所
日野
湊
南伊豆東小学校
南伊豆東中学校
日野
平野歯科医院
南伊豆町クリーンセンター
青野川ふるさと公園

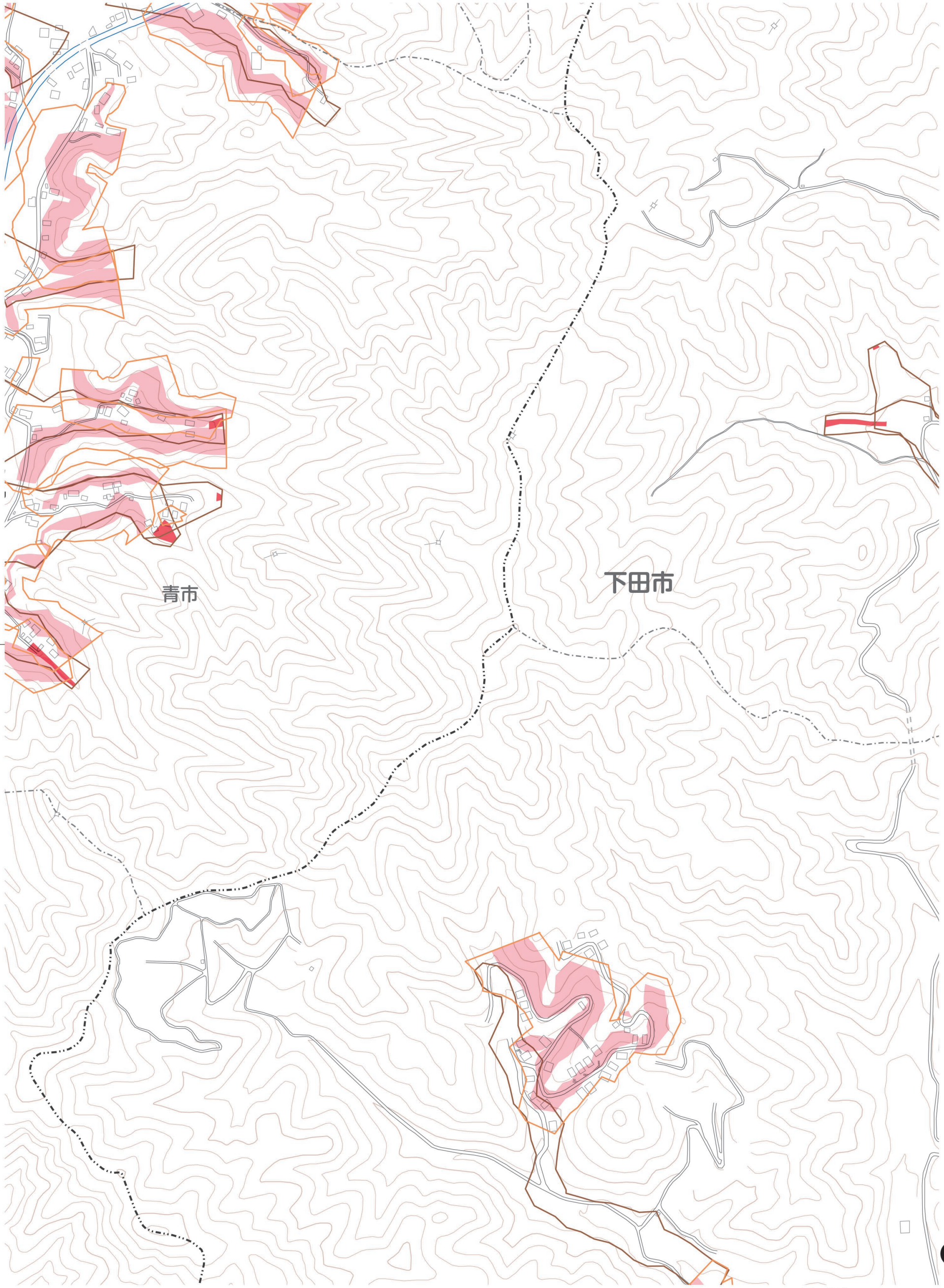

【禁無断複製】©2019 ZENRIN CO., LTD.

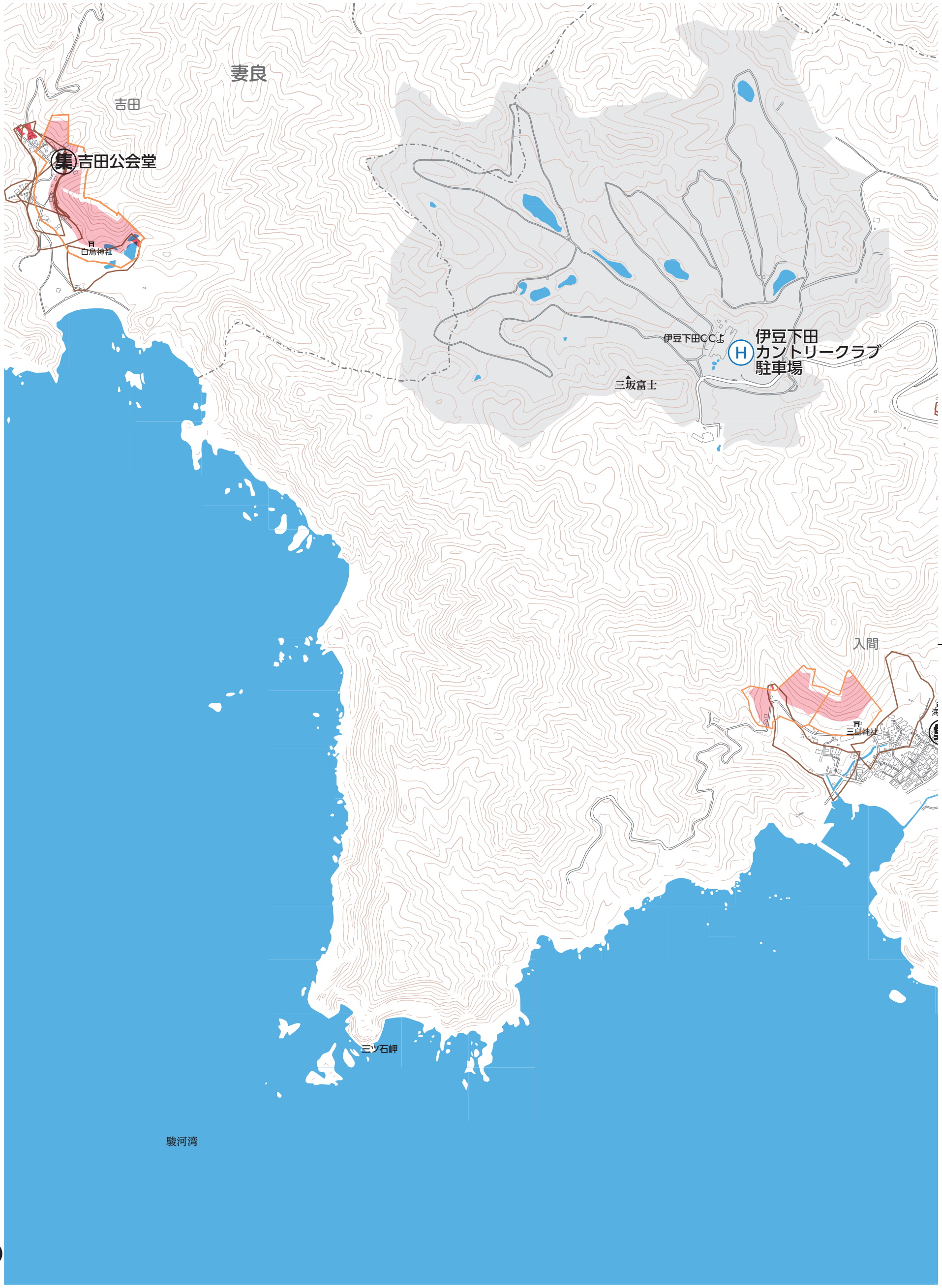
妻良
吉田
集 吉田公会堂
白鳥神社
伊豆下田CC
H 伊豆下田
カントリークラブ
駐車場
三坂富士
入間
三島神社
三ツ石岬
駿河湾

福祉 差田希望の里

差田グランド

H 町営差田グランド

さくらテニスクラブ

法伝寺

136

差田

三坂地区防災センター

若宮神社

集 差田公民館

差田

差田川

16

海蔵寺

集 入間生活改善センター

入間

深草神社

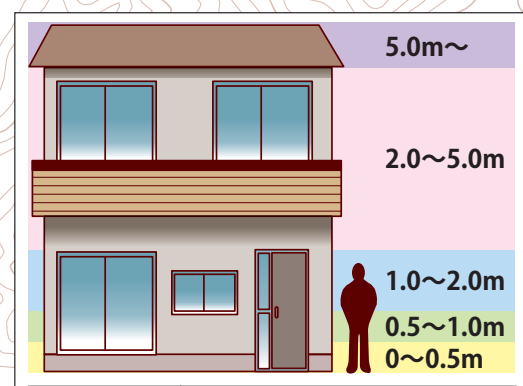

浸水深	浸水程度の目安
5.0m～	2階の屋根以上が浸水する
2.0～5.0m	2階の軒下まで浸水する
1.0～2.0m	1階の軒下まで浸水する
0.5～1.0m	床上浸水（大人の腰までつかる）
0～0.5m	床下浸水（大人の膝までつかる）

凡　例

- 指定避難所
- 指定福祉避難所
- 津波避難ビル・タワー
- 道の駅
- 駐在所
- 地域集会施設
- ヘリポート
- 消防署
- 急傾斜地　警戒区域
- 急傾斜地　特別警戒区域
- 土石流　警戒区域
- 土石流　特別警戒区域
- 地すべり　警戒区域

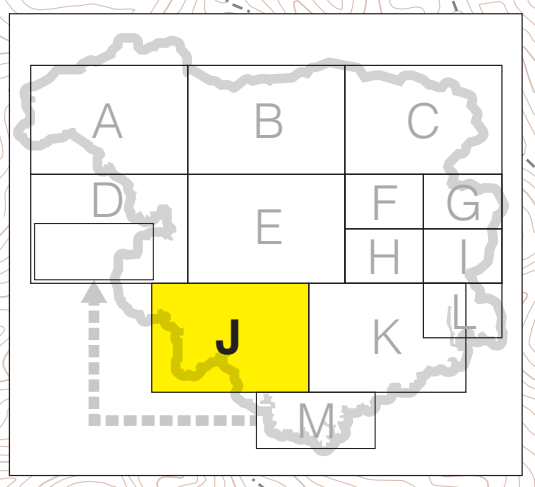

0　500m

縮尺　1：10,000

J

【禁無断複製】©2019 ZENRIN CO., LTD.

二條

二条川

南伊豆町

平氏ケ岳

大瀬

南崎認定こども園

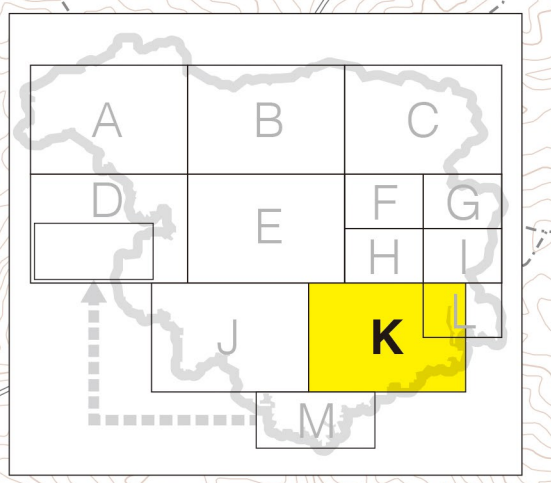

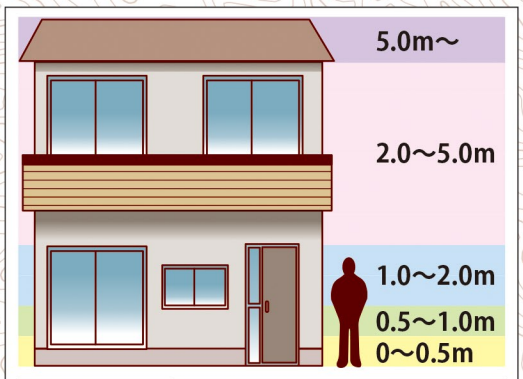

浸水深	浸水程度の目安
5.0m～	2階の屋根以上が浸水する
2.0～5.0m	2階の軒下まで浸水する
1.0～2.0m	1階の軒下まで浸水する
0.5～1.0m	床上浸水（大人の腰までつかる）
0～0.5m	床下浸水（大人の膝までつかる）

凡　例

- 指定避難所
- 指定福祉避難所
- 津波避難ビル・タワー
- 道の駅
- 駐在所
- 地域集会施設
- ヘリポート
- 消防署
- 急傾斜地　警戒区域
- 急傾斜地　特別警戒区域
- 土石流　警戒区域
- 土石流　特別警戒区域
- 地すべり　警戒区域

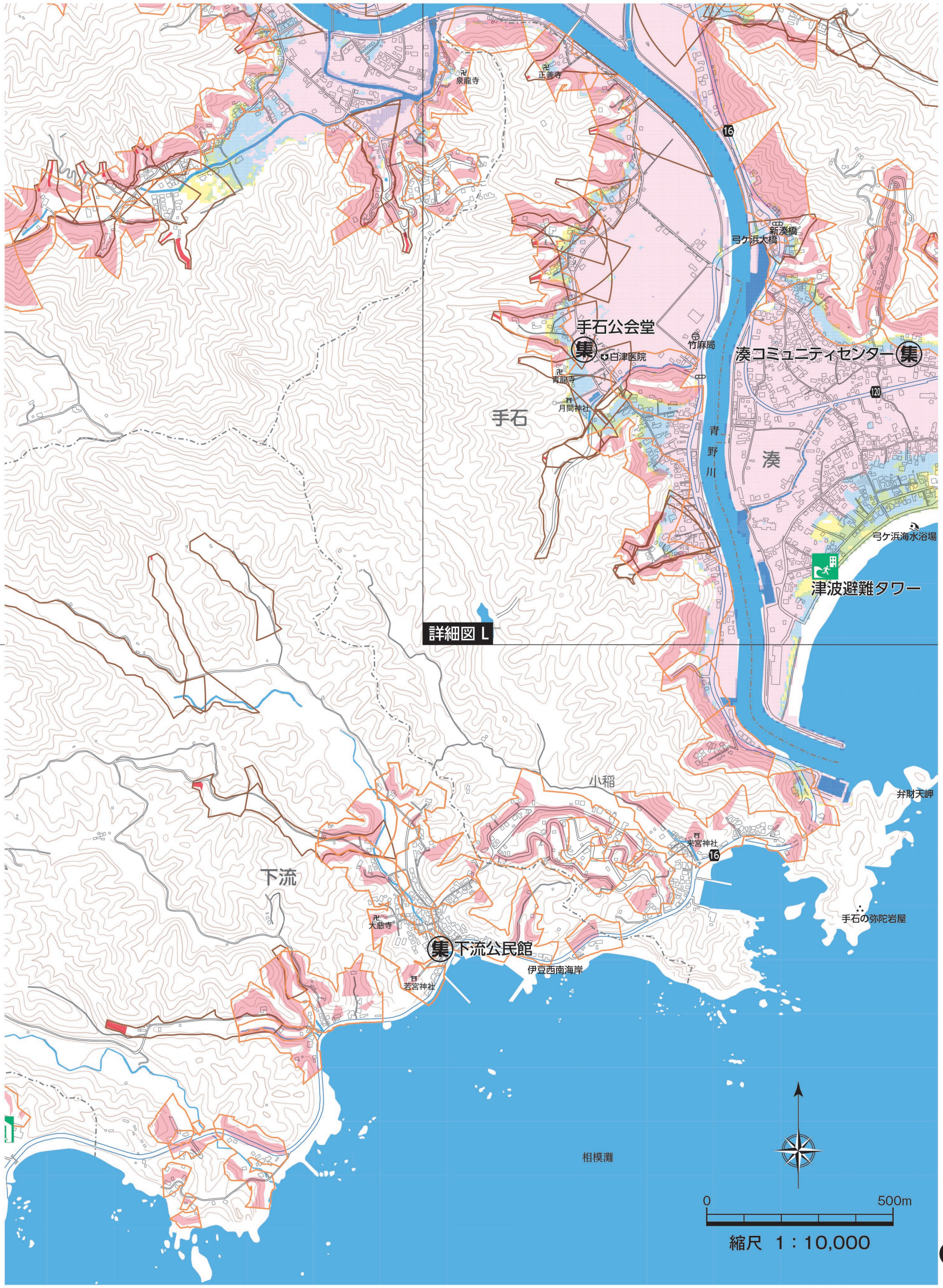

【禁無断複製】©2019 ZENRIN CO., LTD.

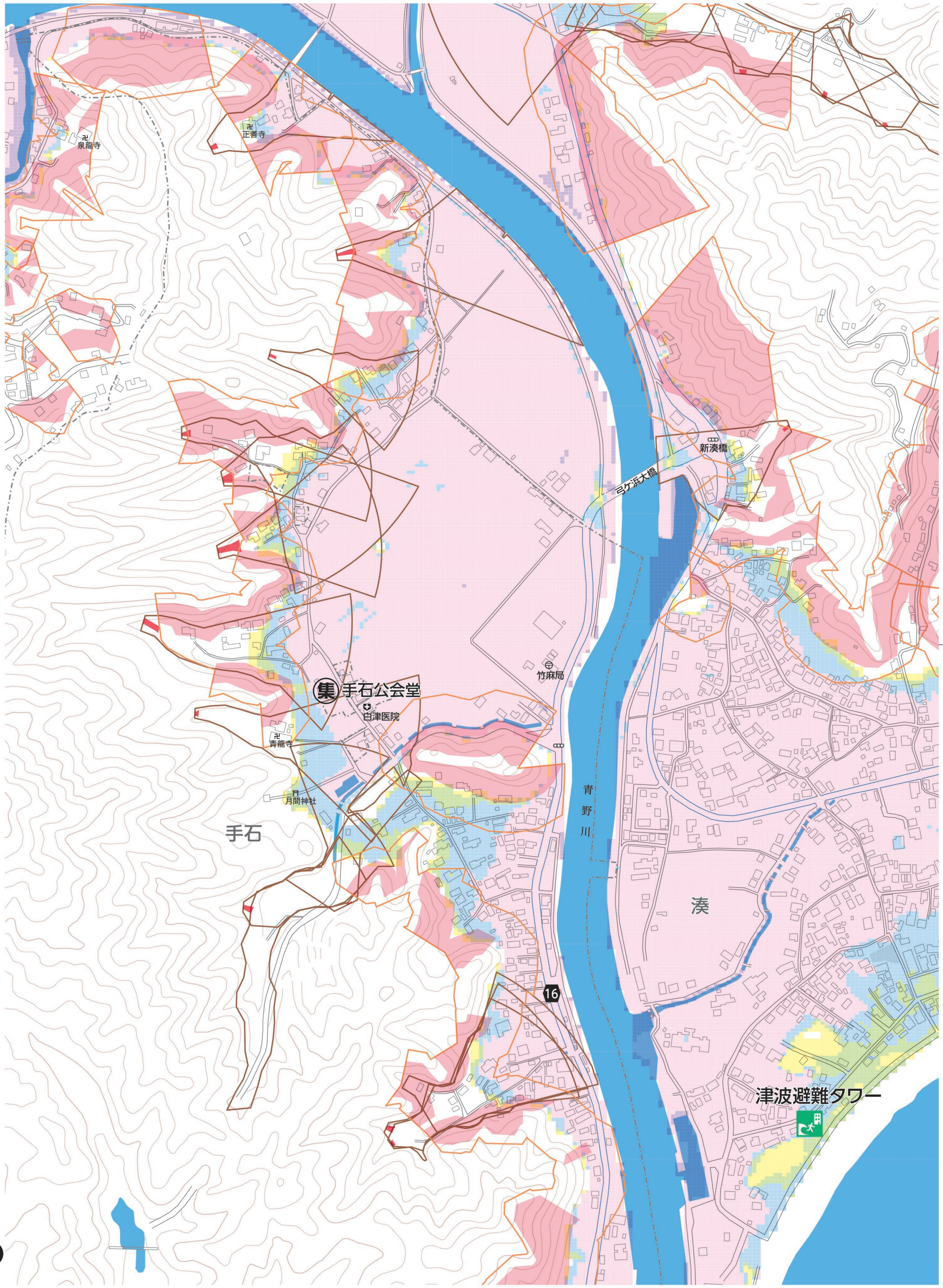
泉龍寺
正善寺
新湊橋
ヨケ浜大橋
竹麻局
手石公会堂
白津医院
青龍寺
月間神社
手石
青野川
湊
16
津波避難タワー

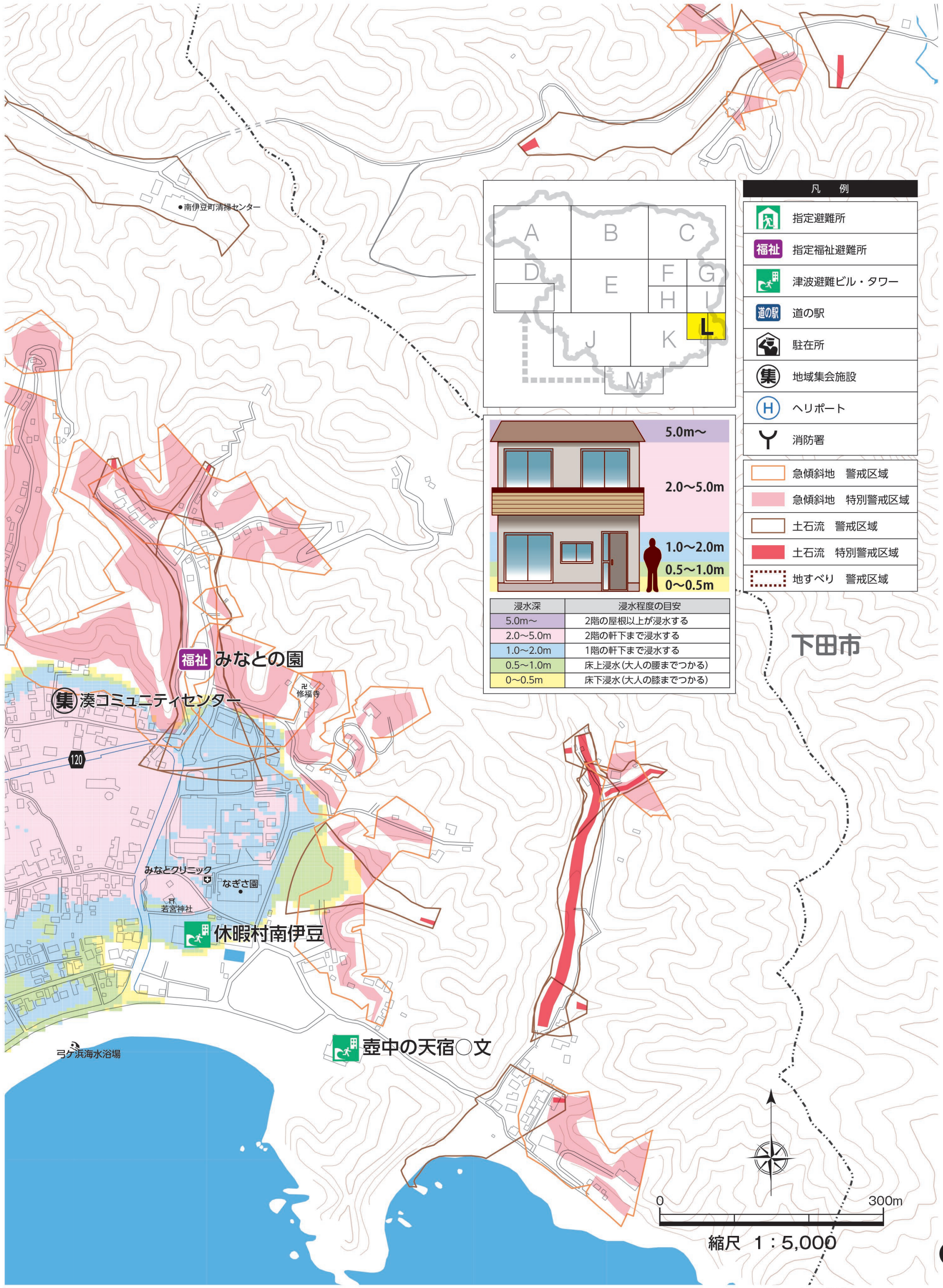

【禁無断複製】©2019 ZENRIN CO., LTD.