










南伊豆町 加納地区防災マップ

土砂災害ハザードマップ

凡例

-  一次避難地
-  地域集合場所
-  洪水浸水想定区域
-  家屋倒壊等氾濫想定区域
-  がけ崩れ土石流特別警戒区域
-  がけ崩れ警戒区域
-  土石流警戒区域
-  砂防3法 砂防指定地
-  砂防3法 急傾斜地崩壊危険区域
-  避難経路
-  バス停留所
-  社会福祉施設
-  医療施設



一次避難地
加納生活新興センター

指定避難所（広域避難地）
南中小学校
救護所
南伊豆中学校

土砂災害 110 番
南伊豆町役場地域整備課 0558-62-6277
地域防災に関するお問い合わせ先
南伊豆町役場総務課 0558-62-6211

災害用伝言ダイヤル 171 にダイヤル

171 ⇒ 音声案内にダイヤル
1 で録音 ⇒ 自宅の電話番号を市街局番からダイヤル
2 で再生 ⇒ 被災地の方の電話番号を市街局番からダイヤル

私は〇〇です。〇〇〇に避難しています。

S=1:7,000
0 100 200 300m

令和5年1月調製

